

CARTA EDUCATIVA

DO CONCELHO DE PONTA DELGADA

2020

Índice

NOTA PREAMBULAR	5
1. PROJETO DE REVISÃO CARTA EDUCATIVA DO CONCELHO DE PONTA DELGADA – DA NORMA HABILITANTE AOS EFEITOS	6
1.1. NORMA HABILITANTE	6
1.2. OBJETIVOS, OBJETO, CONTEÚDO, ELABORAÇÃO, REVISÃO E EFEITOS DA CARTA EDUCATIVA	6
1.2.1. Objetivos	6
1.2.2. Objeto.....	7
1.2.3. Conteúdo.....	7
1.2.4. Elaboração.....	8
1.2.5. Revisão	8
1.2.6. Efeitos.....	9
3. REDE ESCOLAR DO CONCELHO DE PONTA DELGADA	27
3.1. REDE ESCOLAR PÚBLICA	27
3.1.1. Educação pré-escolar e 1.º ciclo do ensino básico.....	27
3.1.2.1.1 Caracterização dos Edifícios Escolares Municipais do Concelho de Ponta Delgada	28
3.1.2.2 Ocupação dos Estabelecimentos Escolares Públicos I/1º Ciclo no ano letivo 2008/2009 e 2019/2020.	52
3.1.3. 2.º e 3.º ciclos do ensino básico, ensino secundário e ensino profissional	54
3.2. REDE ESCOLAR PRIVADA, COOPERATIVA E SOLIDÁRIA.....	55
3.2.1. Ensino não profissional.....	55
3.2.1.1. Educação Pré- escolar	55
3.2.1.2- 1º Ciclo do Ensino Básico.....	61
3.2.1.3- 2º e 3º Ciclos do ensino básico, ensino secundário e ensino profissional.....	63

3.2.2.2.1. Oferta Formativa das Escolas Profissionais	66
3.2.2.2.2. Oferta Formativa Profissional/PROFIJ em Escolas Básicas e Secundárias	72
3.3. OFERTA APOIO PÓS-LETIVO	76
3.3.1. OFERTA DE CENTROS DE ATIVIDADES DE TEMPOS LIVRES (ATL) DA CÂMARA MUNICIPAL DE PONTA DELGADA	76
3.3.2 – Oferta da Atividade de Tempos Livres (ATL) das IPSS do Município de Ponta Delgada	79
4. INTERVENÇÃO MUNICIPAL	82
4.1. OBRAS REALIZADAS EM EDIFÍCIOS ESCOLARES DO CONCELHO, POR EBI	82
4.1.1. EBI Roberto Ivens	83
4.1.1.1. Escola EB1/JI de São Pedro, Freguesia de São Pedro	84
4.1.1.2. Escola EB1/JI de Matriz, Freguesia de São Sebastião	85
4.1.1.3. Escola EB1/JI de Livramento 2, Freguesia De Livramento	85
4.1.1.4 Escola EB1/JI de Maricas, Freguesia de São Roque	86
4.1.2. EBI Canto da Maia	86
4.1.2.1. Escola EB1/JI de Prof. Dr. Alexandre Linhares Furtado, Freguesia de Fajã de Baixo	88
4.1.2.2. Escola EB1/JI de Ramalho, Freguesia de Santa Clara	89
5. ESTRATÉGIA FUTURA	102

Índice de Ilustrações

<i>Mapa 1: Concelho de Ponta Delgada, divisão por freguesias.</i>	10
<i>Tabela 1: Caracterização dos Estabelecimentos Escolares da EBI Canto da Maia.</i> _____	29
<i>Tabela 2: Caracterização dos Estabelecimentos Escolares da EBI Roberto Ivens.</i> _____	30
<i>Tabela 3: Caracterização dos Estabelecimentos Escolares da EBI de Arrifes.</i> _____	31
<i>Tabela 4: Caracterização dos Estabelecimentos Escolares da EBI de Capelas.</i> _____	33
<i>Tabela 5: Caracterização dos Estabelecimentos Escolares de EBI de Ginetes.</i> _____	35
<i>Tabela 6- Número de alunos por turma/ ano letivo/ ciclo e n.º de salas livres nos estabelecimentos de ensino.</i> _____	51
<i>Quadro 1: População residente, área e densidade populacional, por freguesia, em 2011 (Censos 2011, XV Recenseamento Geral da População, V Recenseamento Geral da Habitação).</i>	12
<i>Quadro 2: População residente, famílias e alojamentos, por freguesia, em 2011 (Censos 2011, XV Recenseamento Geral da População, V Recenseamento Geral da Habitação).</i>	16
<i>Quadro 3: População residente, segundo a instrução, por freguesia, em 2011 (Censos 2011, XV Recenseamento Geral da População, V Recenseamento Geral da Habitação).</i>	22
<i>Quadro 4: Capacidade das IPS para ensino Pré-Escolar – Creches.</i>	58
<i>Quadro 5: Capacidade das IPSS para ensino Pré- Escolar – Jardins de Infância.</i>	60
<i>Quadro 6: Capacidade das Escolas Privadas do 1.º Ciclo do básico.</i>	63
<i>Quadro 7: Capacidade dos Estabelecimentos de educação privados para 2.º, 3.º ano, ensino secundário e ensino profissional.</i>	64
<i>Quadro 8: Oferta formativa profissional por estabelecimento de educação em Escolas Profissionais.</i>	71
<i>Quadro 9: Oferta formativa profissional/ PROFIJ por estabelecimento em Escolas Básicas e Secundárias.</i>	75
<i>Quadro 10: Capacidade e número de salas dos centros de atividades de tempos livres de Ponta Delgada.</i>	77
<i>Quadro 11: Capacidade dos Centros de Atividades de tempos livres (ATL) das IPSS do Município de Ponta Delgada.</i>	81
<i>Quadro 12: Escolas da EBI Roberto Ivens e respetivo n.º de alunos no ano letivo de 2019/2020.</i>	83
<i>Quadro 13: Escolas da EBI Canto da Maia e respetivo n.º de alunos no ano letivo de 2019/20.</i>	86
<i>Quadro 14: Escolas da EBI de Arrifes e respetivo n.º de alunos no ano letivo de 2019/20.</i>	91
<i>Quadro 15: Escolas da EBI de Capelas e respetivo n.º de alunos no ano letivo de 2019/2020.</i>	94
<i>Quadro 16: Escolas da EBI Ginetes e respetivo n.º de alunos no ano letivo de 2019/2020.</i>	99
<i>Quadro 17: Análise da Taxa de Ocupação da Oferta dos ATL's no Concelho de Ponta Delgada.</i>	109

<i>Gráfico 1: Número de residentes, por grupo etário, em 2011.</i>	14
<i>Gráfico 2: Variação da população residente, em termos de concelho, ilha e região, entre 1981 e 2011.</i>	15
<i>Gráfico 3: População empregada, no Concelho de Ponta Delgada, em 2001 e 2011.</i>	19
<i>Gráfico 4: População empregada, no Concelho de Ponta Delgada, por Sector de Atividade Económica, em 2001 e 2011.</i>	20
<i>Gráfico 5: Taxa de desemprego, no Concelho de Ponta Delgada, por Sector de Atividade Económica, em 1991, 2001 e 2011.</i>	21
<i>Gráfico 6: Taxa de analfabetismo, no Concelho de Ponta Delgada, em 1991, 2001 e 2011</i>	23
<i>Gráfico 7: População residente, no Concelho de Ponta Delgada, em 2001 e 2011.</i>	24
<i>Gráfico 8: Taxa de natalidade e mortalidade, entre 2001 e 2011, no Concelho de Ponta Delgada.</i>	25
<i>Gráfico 9: População residente em idade escolar de 1.º Ciclo, em 2001 e 2011, no Concelho de Ponta Delgada.</i>	26
<i>Gráfico 10: Número de alunos por área escolar no ano letivo 2008/2009.</i>	52
<i>Gráfico 11: Número de alunos por área escolar no ano letivo 2019/2020.</i>	53
<i>Gráfico 12: Variação do número de alunos inscritos ao longo dos anos na globalidade das escolas do Município de Ponta Delgada.</i>	53
<i>Gráfico 13: Escolas da EBI Roberto Ivens e respetivo n.º de alunos no ano letivo de 2019/2020.</i>	83
<i>Gráfico 14: Variação do número de alunos ao longo dos anos na área escolar EBI Roberto Ivens.</i>	84
<i>Gráfico 15: Escolas da EBI Canto da Maia e respetivo n.º de alunos no ano letivo de 2019/2020.</i>	87
<i>Gráfico 16: Variação do número de alunos ao longo dos anos na área escolar EBI Canto da Maia.</i>	88
<i>Gráfico 17: Escolas da EBI de Arrifes e respetivo n.º de alunos no ano letivo de 2019/2020.</i>	91
<i>Gráfico 18: Variação do número de alunos ao longo dos anos na área escolar EBI Arrifes.</i>	92
<i>Gráfico 19: Escolas da EBI de Capelas e respetivo n.º de alunos no ano letivo de 2019/2020.</i>	95
<i>Gráfico 20: Escolas da EBI de Capelas e respetivo n.º de alunos no ano letivo de 2019/2020.</i>	95
<i>Gráfico 21- Escolas da EBI de Ginetes e respetivo n.º de alunos no ano letivo de 2019/2020.</i>	99
<i>Gráfico 22: Variação do número de alunos ao longo dos anos na área escolar EBI Ginetes.</i>	100

NOTA PREAMBULAR

O investimento na área socioeducativa tem sido - e continua a ser - prioridade máxima no exercício da governação municipal de Ponta Delgada. Porque entendemos que toda e qualquer despesa pública na Educação é o melhor investimento no presente e no futuro.

Dentro das nossas competências, temos procurado valorizar e dignificar todo o universo escolar, num percurso pautado pelo diálogo entre o Município e os parceiros educativos.

Para fazer face aos desafios com que nos deparamos e antevendo as tendências do próximo futuro, adotamos diversas ferramentas inovadoras no âmbito do planeamento e da administração de políticas educativas.

A Câmara Municipal reativou o Conselho Local de Educação e criou a Carta Educativa de Ponta Delgada, um instrumento impulsionador que se apresenta como pedra basilar da intervenção estratégica autárquica neste domínio.

O seu projeto de revisão é agora submetido à Assembleia Municipal.

A carta educativa foi concebida como “o instrumento de planeamento e ordenamento prospetivo de edifícios e equipamentos educativos de responsabilidade municipal, organizada de acordo com as ofertas de educação e formação que seja necessário satisfazer, tendo em vista a melhor utilização dos recursos educativos, no quadro do desenvolvimento demográfico e socioeconómico de cada município”, de acordo com o Decreto Legislativo Regional n.º 27/20057A, de 10 de novembro.

Com efeito, importa ao Município de Ponta Delgada a sua adequada configuração, num processo consolidado, evolutivo e partilhado, seguindo uma lógica de integração de conteúdos, enriquecedora e plural, e de criação de sinergias.

A Educação interessa a todos. Por isso, é tarefa de cada um.

Maria José Lemos Duarte
Presidente da Câmara Municipal de Ponta Delgada

1. PROJETO DE REVISÃO CARTA EDUCATIVA DO CONCELHO DE PONTA DELGADA – DA NORMA HABILITANTE AOS EFEITOS

1.1. NORMA HABILITANTE

A carta educativa é elaborada nos termos do n.º 1 do art.º 17.º do Decreto Legislativo Regional n.º 27/2005/A, de 10 de novembro.

1.2. OBJETIVOS, OBJETO, CONTEÚDO, ELABORAÇÃO, REVISÃO E EFEITOS DA CARTA EDUCATIVA

Concebida a carta educativa como “o instrumento de planeamento e ordenamento prospetivo de edifícios e equipamentos educativos de responsabilidade municipal, organizada de acordo com as ofertas de educação e formação que seja necessário satisfazer, tendo em vista a melhor utilização dos recursos educativos, no quadro do desenvolvimento demográfico e socioeconómico de cada município”, de acordo com a al. a) do Decreto Legislativo Regional n.º 27/2005/A, de 10 de novembro, importa à Câmara Municipal de Ponta Delgada a sua delimitação, num processo consolidado, evolutivo e contínuo e que se pretende partilhado com a administração educativa regional, e com os parceiros educativos e os representantes da comunidade educativa, valorizando o papel e missão do Conselho Local de Educação, órgão congregador dos intervenientes municipais na educação.

Situaremos, seguidamente, nos precisos termos daquele diploma legal, os objetivos, objeto, conteúdo, elaboração, revisão e efeitos da carta educativa, socorrendo-nos da sua transcrição.

1.2.1. Objetivos

“Artigo 14.º

1 - A carta educativa visa assegurar a adequação da rede de estabelecimentos de educação pré-escolar e do ensino básico para que, em cada momento, as ofertas educativas disponíveis a nível municipal respondam à procura efetiva que ao mesmo nível se manifestar.

2 - A carta educativa deve refletir, a nível municipal, o processo de ordenamento da rede regional de oferta de educação e formação, com vista a assegurar a racionalização e complementaridade dessas ofertas e o desenvolvimento qualitativo das mesmas, num contexto de descentralização administrativa, de reforço dos modelos de gestão dos estabelecimentos de educação e de ensino públicos e respetivos agrupamentos e de valorização do papel das comunidades educativas e dos projetos educativos das unidades orgânicas.

3 - A carta educativa deve:

- a) Promover o desenvolvimento do processo de agrupamento de escolas, com vista à criação das condições mais favoráveis ao desenvolvimento de centros de excelência e de competências educativas, bem como as condições para a gestão eficiente e eficaz dos recursos educativos disponíveis;
- b) Incluir uma análise prospetiva, fixando objetivos de ordenamento progressivo, a médio e longo prazos;
- c) Garantir a coerência da rede educativa com a política urbana do município e a articulação com a rede educativa do ensino secundário, tendo em conta as infraestruturas existentes e as constantes dos instrumentos regionais de planeamento, incluindo a carta escolar.”

1.2.2. Objeto

“Artigo 15.º

1 - A carta educativa tem por objeto a identificação, a nível municipal, dos edifícios e equipamentos educativos, e respetiva localização geográfica, bem como das ofertas educativas da educação pré-escolar e do ensino básico, incluindo as suas modalidades especiais de educação, e da educação extraescolar.

2 - A carta educativa incide sobre os estabelecimentos de educação pré-escolar e do ensino básico das redes pública, privada, cooperativa e solidária.”

1.2.3. Conteúdo

“Artigo 16.º

1 - A carta educativa deve conter, tendo em atenção o disposto nos artigos anteriores, a caracterização sumária da localização e organização espacial dos edifícios e equipamentos educativos, o diagnóstico estratégico, as projeções de desenvolvimento e a proposta de intervenção relativamente à rede pública.

2 - A carta educativa é instruída com o relatório que mencione as principais medidas adotadas e sua justificação.”

1.2.4. Elaboração

“Artigo 17.º

1 - A elaboração da carta educativa é da competência da câmara municipal, nos termos da alínea a) do n.º 2 do artigo 19.º da Lei n.º 159/99, de 14 de setembro, sendo aprovada pela assembleia municipal respetiva, após discussão e parecer do conselho local de educação.

2 - Cabe à administração regional autónoma, através do departamento competente em matéria de educação, prestar o apoio técnico necessário à elaboração da carta educativa e disponibilizar toda a informação que se mostre necessária e não seja da competência da autarquia.

3 - A carta educativa integra o plano diretor municipal respetivo, estando, nestes termos, sujeita a ratificação governamental, mediante parecer prévio vinculativo do departamento da administração regional autónoma competente em matéria de educação.

4 - Podem os municípios articular entre si, nomeadamente através das respetivas associações, e com a administração regional autónoma, o desenvolvimento de instrumentos de planeamento e ordenamento da rede educativa de nível supramunicipal.

5 - Na elaboração da carta educativa, as câmaras municipais e o departamento da administração regional autónoma competente em matéria de educação devem articular estreitamente as suas intervenções, de forma a garantir os princípios, objetivos e parâmetros técnicos estatuídos no presente diploma quanto ao ordenamento da rede educativa, bem como à eficácia dos programas e projetos supramunicipais ou de interesse supramunicipal.”

1.2.5. Revisão

“Artigo 18.º

1 - As câmaras municipais avaliam, obrigatoriamente, de cinco em cinco anos, a necessidade de revisão da carta educativa, sem prejuízo do regime de revisão dos instrumentos de planeamento territorial.

2 - A revisão das cartas educativas é obrigatória quando a rede educativa municipal fique desconforme com os princípios, objetivos e parâmetros técnicos de ordenamento da rede educativa regional, devendo o processo de revisão ser iniciado a solicitação do Governo Regional ou das câmaras municipais.

3 - À revisão da carta educativa são aplicáveis os procedimentos previstos para a respetiva aprovação.”

1.2.6. Efeitos

“Artigo 19.º

Depois de aprovada e ratificada, a carta educativa constitui um instrumento de orientação da gestão do sistema educativo, sendo responsabilidade da autarquia a concretização dos investimentos nas infraestruturas escolares ali previstas que, legalmente, sejam da sua competência, sem prejuízo do cofinanciamento comunitário e regional a que haja lugar nos termos legais e regulamentares aplicáveis.”

2. ENQUADRAMENTO E CARACTERIZAÇÃO DA SITUAÇÃO ATUAL

2.1. BREVE CARACTERIZAÇÃO TERRITORIAL E DEMOGRÁFICA



Mapa 1: Concelho de Ponta Delgada, divisão por freguesias.

Localizado no extremo oeste da ilha de S. Miguel, Ponta Delgada é o concelho dos Açores que mais população concentra. A variação demográfica registada demonstra o seu peso dentro dos valores a nível arquipélago. O concelho de Ponta Delgada é composto por 24 freguesias. Em termos de área, o tem 233 km², sendo as freguesias de Arrifes e de Feteiras que mais contribuem para este valor, com 48,90 km² no seu conjunto. A freguesia de São Pedro é a que possui maior número de habitantes (7.742 hab.), em oposição à freguesia de Pilar da Bretanha (624 hab.). O concelho tem a sua sede na cidade de Ponta Delgada, que é constituída por quatro freguesias: Santa Clara, São José, São Sebastião e São Pedro. O seu conjunto representa cerca de 30% da população residente no concelho.

Em termos demográficos, a população é o conjunto de habitantes em um certo espaço geográfico, existindo, no entanto, de acordo com a condição da pessoa no domicílio, várias formas de definir ou considerar a mesma. Nesta análise será considerada a população residente. A definição de população residente inclui o "conjunto de pessoas que, independentemente de estarem presentes ou ausentes num determinado alojamento no momento de observação, viveram no seu local de residência habitual por um período de, pelo menos, 12 meses anteriores ao momento de observação, ou que chegaram ao seu local de residência habitual durante o período correspondente aos 12 meses anteriores ao momento de observação, com a intenção de aí permanecer por um período mínimo de um ano."¹

Segundo os Censos de 2011, o Concelho de Ponta Delgada totalizava 68.809 habitantes, correspondendo a cerca de 50% do universo dos habitantes da ilha de São Miguel (137.856 hab.) e de 27,88% da população da Região Autónoma dos Açores (246.772 hab.).

¹ Censos 2011, XV Recenseamento Geral da População, V Recenseamento Geral da Habitação, 2011, p.p. 13

Ilha/Município/Freguesia	População residente	Área	Densidade
	Total	(Km2)	Populacional
	HM	HM	HM
Região Autónoma dos Açores	246 772	2 322	106.3
São Miguel	137 856	745	185.1
Ponta Delgada	68 809	233	295.3
Arrifes	7 086	25,4	279.0
Candelária	1 079	8,6	125.0
Capelas	4 080	16,9	242.1
Covoada	1 341	9	148.4
Fajã de Baixo	5 050	4,1	1242.9
Fajã de Cima	3 438	11,9	289.1
Fenais da Luz	2 009	7,7	261.4
Feteiras	1 571	23,5	66.8
Ginetes	1 378	12,1	113.5
Mosteiros	1 123	9	125.4
Ponta Delgada (São Sebastião)	3 953	3,3	1185.1
Ponta Delgada (São José)	5 934	1,7	3578.7
Ponta Delgada (São Pedro)	7 742	2,9	2674.4
Relva	3 006	12,1	249.1
Remédios	931	5,6	166.4
Rosto do Cão (Livramento)	4 062	5,6	726.9
Rosto do Cão (São Roque)	4 932	7,2	684.0
Santa Bárbara	855	8,7	98.1
Santo António	1 829	11,7	155.7
São Vicente Ferreira	2 361	11,4	206.7
Sete Cidades	793	19,2	41.3
Ajuda da Bretanha	661	7,1	93.2
Pilar da Bretanha	624	6,1	102.8
Santa Clara	2 971	2,2	1325.3

Quadro 1: População residente, área e densidade populacional, por freguesia, em 2011
 (Censos 2011, XV Recenseamento Geral da População, V Recenseamento Geral da Habitação).

Outro indicador a considerar é a densidade populacional, que revela a "intensidade do povoamento expressa pela relação entre o número de habitantes de uma área territorial determinada e a superfície desse território (habitualmente expressa em número de habitantes por quilómetro quadrado)"².

² Censos 2011, XV Recenseamento Geral da População, V Recenseamento Geral da Habitação, 2011, p.p. 9

Analisando a densidade populacional do Concelho de Ponta Delgada deparamo-nos com 273,05 hab./km².

As freguesias que apresentam maior densidade, ultrapassando os 2.000 hab./km², são a de São José e de São Pedro, respetivamente com 3.578,70 e 2.674,40 hab./km². Em oposição, as freguesias que apresentam valores mais baixos, relativos à densidade populacional, são a de Sete Cidades e Feteiras, com 41,30 e 66,80 hab./km² respetivamente. Verifica-se que 13 das 24 freguesias do concelho apresentam uma densidade populacional entre os 100 e os 500 hab./km².

A densidade populacional do concelho de Ponta Delgada é superior, quer à registada a nível ilha quer a nível arquipélago, como seria de esperar, considerando o estatuto da cidade de Ponta Delgada, enquanto polo de prestação de serviços justificativo de uma concentração demográfica, de consumo e de recursos humanos qualificados, assim como de infraestruturas urbanas, em conjunto com o importante património cultural e uma base económica diversificada, com especialização nos serviços avançados às empresas.

A estrutura etária de uma população é um conhecimento necessário na demografia, para analisar as tendências de evolução das populações, isto é, seu crescimento e envelhecimento. Será necessário, ter presente que uma população em um dado momento, tem uma estrutura etária que é consequência de mudanças ocorridas na mortalidade, natalidade e migração em algum momento anterior.

Através da análise do histograma abaixo, interpretando da mesma forma de uma pirâmide etária, verifica-se que estamos perante um fenómeno que se caracteriza pela alteração da estrutura por idade, passando de uma estrutura jovem para uma mais velha, explicada pelo declínio da fecundidade (reduz a proporção de crianças) e pela queda da mortalidade (aumenta a probabilidade de sobreviver, inclusive nas idades mais avançadas).

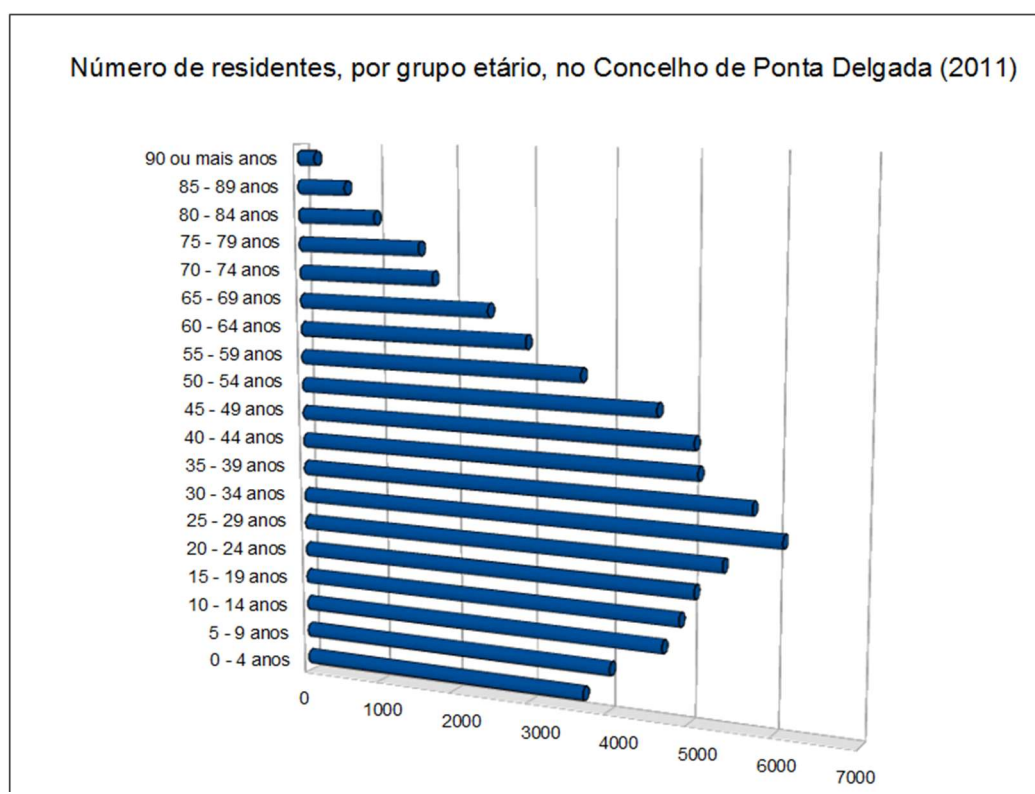


Gráfico 1: Número de residentes, por grupo etário, em 2011.

Através deste método de apresentação gráfica da população, em que as barras representam grupos de idade em ordem crescente da menor para a maior idade, em que o número de cada grupo de idade determina o comprimento das barras, partindo do centro, permite-nos verificar, assim, que em 2011, a distribuição dos residentes, por grupo etário, reflete uma forte presença de residentes em idade ativa. No entanto, também permite verificar pelo seu formato, tendo presente que o impacto da mortalidade é sempre muito maior nos grupos de idade mais avançados, que estamos perante um cenário idêntico ao das regiões onde as populações estão a encolher devido à queda da fecundidade, apresentando uma base reduzida por inerência. Trata-se, portanto, de um cenário de envelhecimento.

Entre 1981 e 2011, o registou-se o início de um aumento populacional na globalidade da Região Autónoma dos Açores, a partir da década de 90, também verificada no concelho de Ponta Delgada.

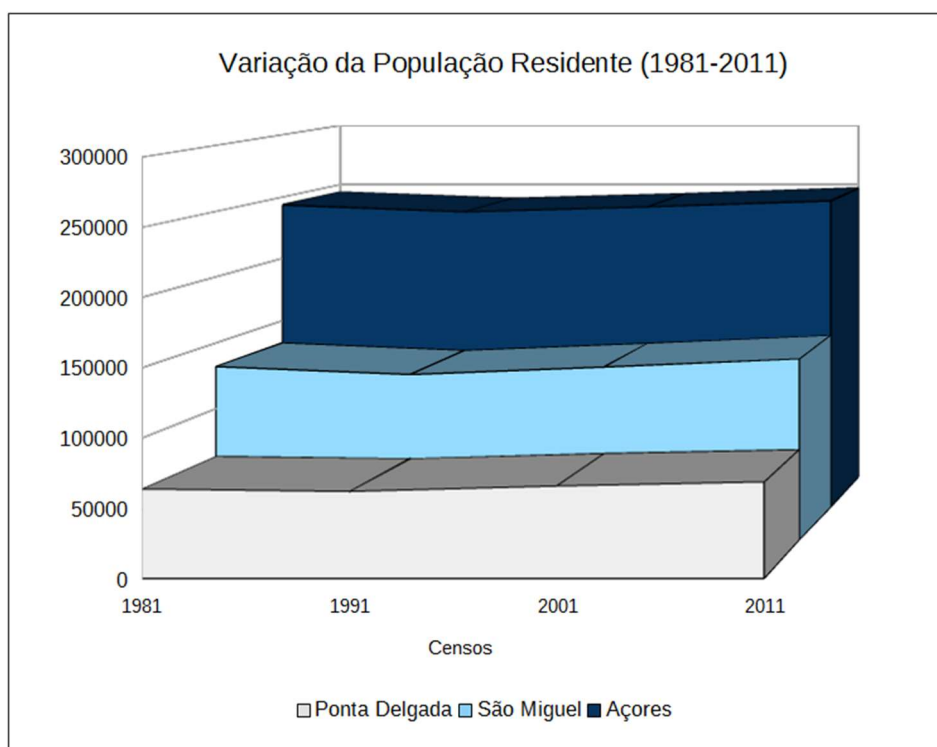


Gráfico 2: Variação da população residente, em termos de concelho, ilha e região, entre 1981 e 2011.

O aumento de população residente, traduz em 2011 um total de 22.499 famílias clássicas residentes, número que não atinge o total de alojamentos familiares. A família clássica define-se pelo "conjunto de pessoas que residem no mesmo alojamento e que tem relações de parentesco (de direito ou de facto) entre si, podendo ocupar a totalidade ou parte do alojamento. Considera-se também como família clássica qualquer pessoa independente que ocupe uma parte ou a totalidade de uma unidade de alojamento"³.

Desta forma, de facto, em 2011, foram recenseados um total de 28.308 alojamentos (clássicos e outros), o que reflete um subaproveitamento dos fogos existentes no concelho de Ponta Delgada.

³ Censos 2011, XV Recenseamento Geral da População, V Recenseamento Geral da Habitação, 2011, p.p. 11

Ilha/Município/Freguesia	Pop. residente	Famílias		Alojamentos familiares			Alojamentos colectivos	Edifícios
	HM	Clássicas residentes	Institucionais	Total	Clássicos	Outros		
Região Autónoma dos Açores	246 772	81 715	141	109 439	109 337	102	417	98 818
São Miguel	137 856	42 987	66	55 030	54 972	58	169	47 866
Ponta Delgada	68 809	22 499	40	28 308	28 270	38	90	22 604
Arrifes	7 086	2 107	2	2 376	2 375	1	3	2 142
Candelária	1 079	334	0	417	414	3	0	412
Capelas	4 080	1 195	2	1 467	1 466	1	4	1 392
Covoada	1 341	371	0	432	431	1	0	425
Fajã de Baixo	5 050	1 703	6	1 959	1 958	1	6	1 381
Fajã de Cima	3 438	1 028	1	1 170	1 169	1	1	1 045
Fenais da Luz	2 009	591	0	845	843	2	0	836
Feteiras	1 571	439	0	540	540	0	1	536
Ginetes	1 378	428	0	564	564	0	0	554
Mosteiros	1 123	362	0	621	621	0	0	621
Ponta Delgada (São Sebastião)	3 953	1 571	5	2 387	2 386	1	24	1 610
Ponta Delgada (São José)	5 934	2 234	10	2 790	2 787	3	20	1 790
Ponta Delgada (São Pedro)	7 742	3 002	6	3 912	3 904	8	19	2 115
Relva	3 006	880	0	1 050	1 049	1	0	1 018
Remédios	931	261	0	305	305	0	0	304
Rosto do Cão (Livramento)	4 062	1 217	0	1 535	1 534	1	1	1 288
Rosto do Cão (São Roque)	4 932	1 569	3	1 860	1 849	11	3	1 424
Santa Bárbara	855	264	0	335	335	0	0	330
Santo António	1 829	558	0	658	656	2	0	639
São Vicente Ferreira	2 361	691	0	880	879	1	3	879
Sete Cidades	793	207	0	317	317	0	0	317
Ajuda da Bretanha	661	190	0	282	282	0	0	280
Pilar da Bretanha	624	209	0	270	270	0	0	264
Santa Clara	2 971	1 088	5	1 336	1 336	0	5	1 002

*Quadro 2: População residente, famílias e alojamentos, por freguesia, em 2011
(Censos 2011, XV Recenseamento Geral da População, V Recenseamento Geral da Habitação)*

2.2. ELEMENTOS DA CARACTERIZAÇÃO SOCIOECONÓMICA

2.2.1. Enquadramento

A elevada densidade populacional do concelho de Ponta Delgada que ascendia em 2011 a 283,1 hab./km², passa a 292,7 hab./km² em 2017, muito acima dos 105,3 hab./km² da Região Autónoma dos Açores, está associada a uma elevada concentração de capacidade económica.

Servido por um porto e um aeroporto internacional, Ponta Delgada é a principal porta de entrada e saída de pessoas e bens dos Açores, tal como principal centro de prestação de serviços da Região.

A costa sul da ilha de S. Miguel, situada numa zona invulgarmente plana, proporcionou à cidade de Ponta Delgada excelentes condições para o desenvolvimento de um verdadeiro centro de serviços.

Atualmente, o concelho de Ponta Delgada apresenta uma amostra das principais atividades económicas que se desenvolvem nos Açores. Com uma forte concentração na área dos serviços, o concelho não deixa de ter, mesmo assim, um papel importante na produção industrial e na produção primária, particularmente a que está associada à agropecuária.

De acordo com as fontes utilizadas (INE, IGP, PORDATA) em 2017, Ponta Delgada apresentava uma densidade empresarial de 32,4 empresas por km², bastante acima dos 11,7/km² da Região Açores. O volume de negócios das empresas sediadas no concelho representava, no mesmo ano, cerca de 50% do total das empresas com sede nos Açores, ascendendo aos 2.569.529 milhares de euros.

Em relação ao turismo, Ponta Delgada representava, em 2017, cerca de 21,5% do total da capacidade de alojamento dos Açores. De 2011 a 2017, registou-se um expressivo aumento de hóspedes nos estabelecimentos hoteleiros, passando de 183.824 para 307.933 neste período. Este último valor significa uma percentagem ligeiramente superior a 50% do registo da Região Autónoma no seu todo (615.822 hóspedes). Os 34.393 milhares de euros referentes a proveitos com dormidas nos alojamentos turísticos, em 2017, representavam, igualmente, mais de metade do total a nível Açores.

Relativamente à taxa de analfabetismo, constatou-se em Ponta Delgada uma descida considerável, passando de 7,6%, no ano de 2001, para 3,5%, em 2011, percentagem inferior à verificada nos Açores, que foi de 9,4%,

em 2001 e 4,7%, em 2011, de acordo com os dados dos Censos. Em sentido contrário esteve a taxa de desemprego, que no ano de 2001 se situava nos 6,7%, passando para 12%, em 2011.

Ainda segundo os dados do INE/PORDATA, o concelho de Ponta Delgada, em 2011, apresentava um índice per capita de poder de compra de 104,27%, comparando com os 82,35% da Região Autónoma dos Açores. Reportando a informação mais atualizada, verifica-se um aumento do índice, em 2015, nos espaços em causa, passando o poder de compra a ser de 105,1% e de 85,5% nomeadamente.

2.2.2. População empregada (2001-2011)

Emprego é a função e a condição das pessoas que trabalham, em carácter temporário ou permanente, em qualquer tipo de atividade económica, remunerada ou não. Nesta sequência, a “população empregada será a população com 15 ou mais anos que, no período de referência, se encontrava numa das seguintes situações:

- tinha trabalhado durante pelo menos uma hora, mediante o pagamento de uma remuneração ou com vista a um benefício ou ganho familiar em dinheiros ou em géneros;
- tinha um emprego e não estava a serviço, mas mantinha uma ligação formal com o seu emprego;
- tinha uma empresa mas não estava a serviço por uma razão específica.

Neste enquadramento, no concelho de Ponta Delgada registou-se um aumento significativo, entre 2001 e 2011, nos valores apresentados no que se refere à população empregada, refletindo-se em 2.080 novos empregados, como presente no Gráfico 3.

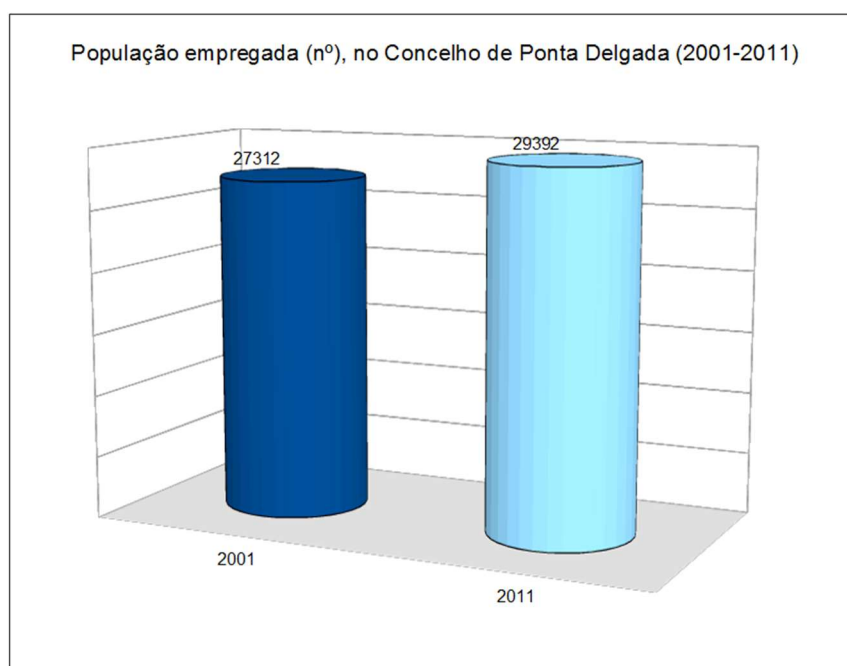


Gráfico 3: População empregada, no Concelho de Ponta Delgada, em 2001 e 2011.

No entanto, os valores em causa, consideram também como fazendo parte da população empregada:

- as pessoas que, na semana de referência, não trabalharam por motivos passageiros, tais como doença, licença de maternidade, férias, acidentes de trabalho, redução de atividade por motivos técnicos, condições climatéricas desfavoráveis ou outros motivos;
- os trabalhadores familiares não remunerados se trabalharem, pelo menos, 15 horas na semana de referência;
- as pessoas a frequentar formação profissional e que mantêm um vínculo com a entidade empregadora;
- aprendizes e estagiários que recebem uma remuneração em dinheiro ou em géneros;
- estudantes, domésticos, reformados ou em pré-reforma que estejam, pelo menos numa das situações acima indicadas para a população empregada e que trabalharam na semana de referência”⁴.

⁴Censos 2011, XV Recenseamento Geral da População, V Recenseamento Geral da Habitação, 2011, p.p. 12-13

2.2.3. Sectores de Atividade Económica (2001-2011)

A evolução ao nível dos sectores indica a crescente importância do sector terciário na empregabilidade da população, em contraste com os restantes.

De salientar que mediante a diminuição de população empregada nos sectores secundário e primário, a importância do sector secundário (4.837 empregados) continua a ter um peso significativo, quando comparado com o sector primário (1.388 empregados).

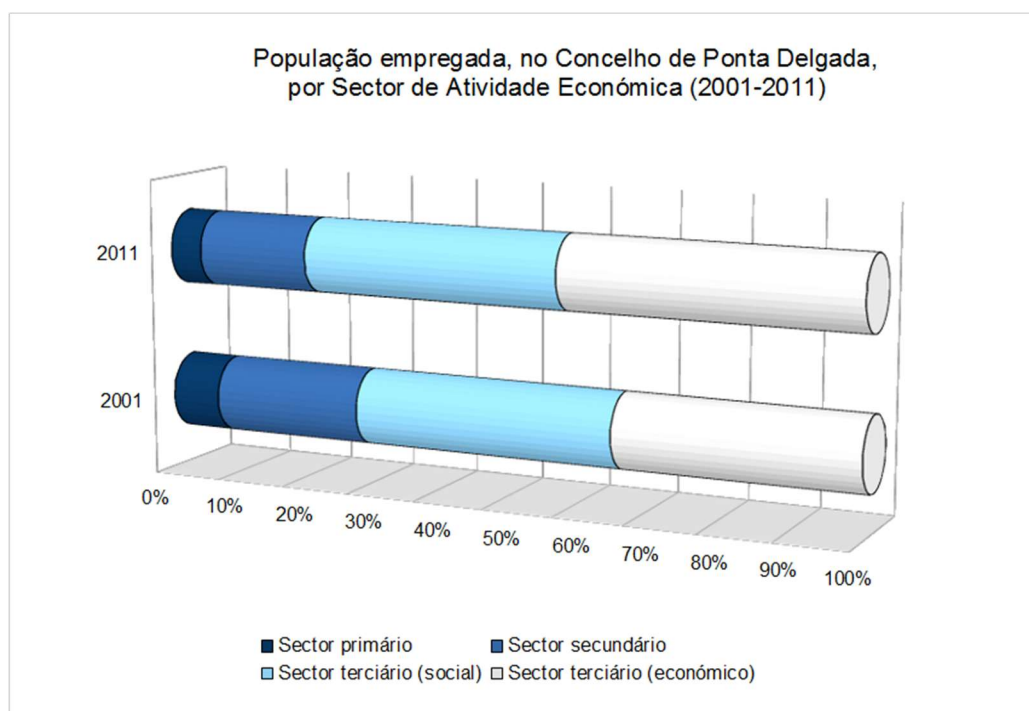


Gráfico 4: População empregada, no Concelho de Ponta Delgada, por Sector de Atividade Económica, em 2001 e 2011.

2.2.4. Desemprego (1991-2011)

Por desempregado, em sentido lato, entende-se “o indivíduo com idade mínima de 15 anos que, na semana de referência, se encontra, simultaneamente, nas situações seguintes: Sem trabalho, ou seja, sem emprego, remunerado ou não; Disponível para trabalhar num trabalho remunerado ou não.”⁵ A taxa de desemprego “permite definir o peso da população desempregada sobre o total da população ativa.”⁶

A taxa de desemprego tem vindo a aumentar gradualmente, não obstante o maior número de empregados verificado anteriormente, como é visível no gráfico abaixo.

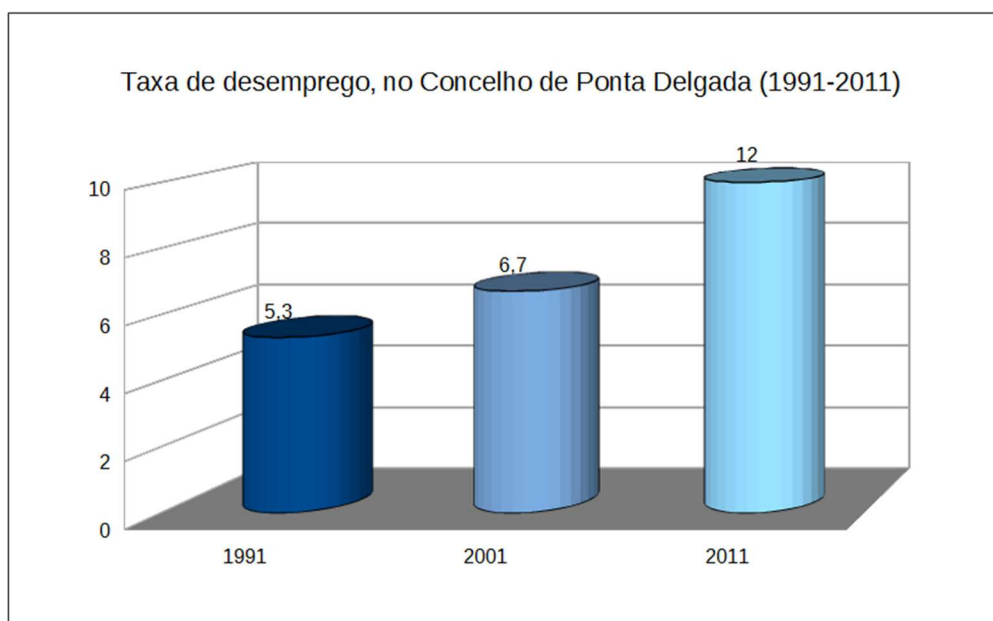


Gráfico 5: Taxa de desemprego, no Concelho de Ponta Delgada, por Sector de Atividade Económica, em 1991, 2001 e 2011.

⁵ Censos 2011, XV Recenseamento Geral da População, V Recenseamento Geral da Habitação, 2011, p.p. 10

⁶ Idem, p.p. 14

2.2.5. Nível de instrução (2001-2011)

Apesar da expansão considerável do acesso ao ensino secundário e superior e a ações de formação profissional, o nível de instrução e qualificação profissional da população é ainda relativamente baixo, sendo de considerar, todavia o facto de, nos últimos anos, se ter verificado uma diminuição da taxa de analfabetismo, de 9,4% para 3,5%.

Ilha/Município/Freguesia	Total	Nenhum	1º Gdo	2º Gdo	3º Gdo	Secundário	Pós-secundário	Superior
	HM	HM	HM	HM	HM	HM	HM	HM
Região Autónoma dos Açores	246 772	51 477	66 128	43 290	38 864	24 974	1 811	20 228
São Miguel	137 856	30 864	33 493	26 161	21 528	13 242	1 029	11 539
Ponta Delgada	68 809	13 692	14 421	12 341	11 826	7 944	662	7 923
Arrifes	7 086	1 551	1 773	1 567	1 174	632	49	340
Candelária	1 079	335	293	205	142	58	6	40
Capelas	4 080	926	915	789	749	363	33	305
Covoada	1 341	278	328	336	224	122	8	45
Fajã de Baixo	5 050	926	890	709	866	729	46	884
Fajã de Cima	3 438	714	914	630	583	357	22	218
Fenais da Luz	2 009	512	435	386	325	181	13	157
Feteiras	1 571	497	409	349	212	74	8	22
Ginetes	1 378	331	344	333	214	101	2	53
Mosteiros	1 123	248	300	272	194	81	7	21
Ponta Delgada (São Sebastião)	3 953	567	643	468	692	631	51	901
Ponta Delgada (São José)	5 934	884	967	733	1 143	959	68	1 180
Ponta Delgada (São Pedro)	7 742	1 249	1 152	960	1 383	1 189	114	1 695
Relva	3 006	560	588	564	565	401	37	291
Remédios	931	174	269	261	138	68	8	13
Rosto do Cão (Livramento)	4 062	838	868	724	666	457	53	456
Rosto do Cão (São Roque)	4 932	1 164	1 059	912	758	499	45	495
Santa Bárbara	855	225	210	229	126	45	5	15
Santo António	1 829	348	449	488	315	145	16	68
São Vicente Ferreira	2 361	480	467	448	414	260	29	263
Sete Cidades	793	158	223	226	127	45	1	13
Ajuda da Bretanha	661	140	157	169	117	58	6	14
Pilar da Bretanha	624	165	161	161	98	26	3	10
Santa Clara	2 971	477	607	477	601	463	37	474

Quadro 3: População residente, segundo a instrução, por freguesia, em 2011
(Censos 2011, XV Recenseamento Geral da População, V Recenseamento Geral da Habitação)

Esta taxa de analfabetismo foi definida tendo como referência a idade a partir da qual um indivíduo que acompanhe o percurso normal do sistema de ensino deve saber ler e escrever. Considerou-se que essa idade correspondia aos 10 anos, equivalente à conclusão do ensino básico.⁷

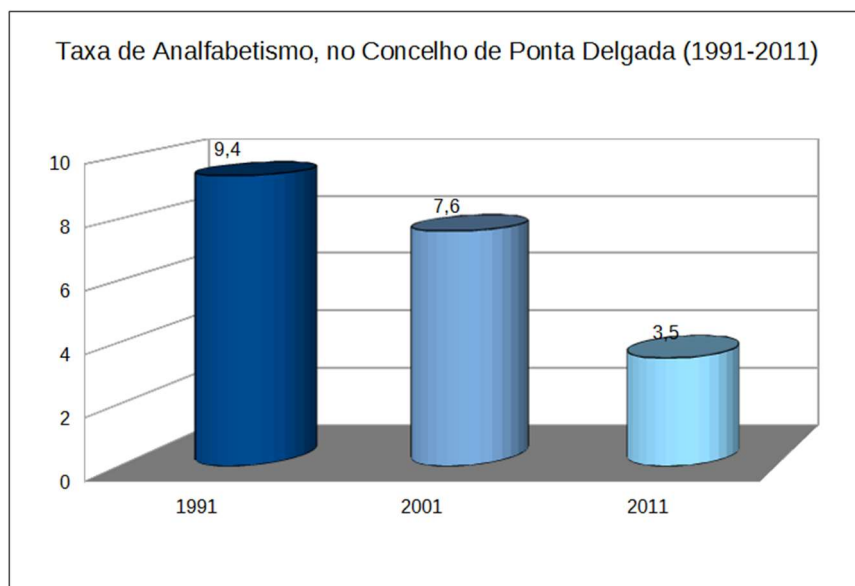


Gráfico 6: Taxa de analfabetismo, no Concelho de Ponta Delgada, em 1991, 2001 e 2011

⁷Censos 2011, XV Recenseamento Geral da População, V Recenseamento Geral da Habitação, 2011, p.p. 14

2.3. Demografia: evolução recente

A demografia é o estudo de populações humanas em um determinado momento com relação ao tamanho, a distribuição e a estrutura da população. Também analisa as mudanças que ocorrem na população ao longo do tempo, principalmente o crescimento populacional. A maior ou menor ocorrência de nascimentos, óbitos e migrações são as causas básicas do crescimento populacional. Assim, há interesse em estudar diversas variáveis demográficas. Nesta fase, e mediante o objetivo deste documento e com o intuito de averiguar uma evolução recente, mais especificamente entre 2001 e 2011, vamos-nos cingir a um pequeno grupo de variáveis que descreve algumas características de interesse da população. Referem-se, assim, a um determinado espaço geográfico, visto restringir-se apenas ao concelho de Ponta Delgada, e a um instante específico do tempo já definido.

Quanto à população residente, verificando simplesmente o número total de pessoas na população, observa-se um aumento de cerca de 3.000 habitantes.

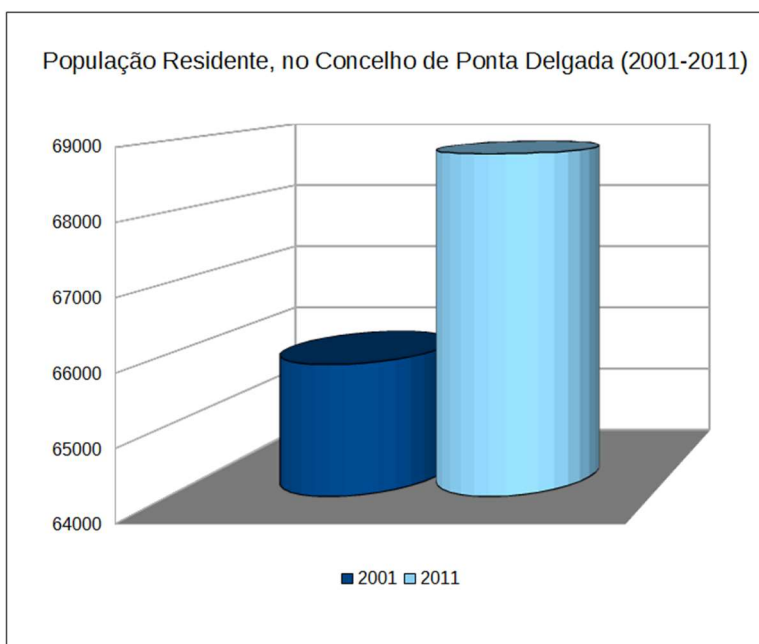


Gráfico 7: População residente, no Concelho de Ponta Delgada, em 2001 e 2011.

Historicamente, o tamanho da população depende mais da mortalidade do que da fecundidade ou da migração. Todas as pessoas estão sujeitas a morte, mas a idade em que ocorre tem fortes consequências no tamanho e na estrutura da população. A probabilidade de morrer cresce com a idade, exceto durante o primeiro ano de vida, quando a probabilidade de morrer é alta nos primeiros instantes da vida e vai declinando até a criança atingir um ano de idade. Estas variáveis referem-se a um determinado espaço geográfico e a um determinado período. Fazem parte da dinâmica demográfica e, como visível no gráfico abaixo, permitem-nos observar a tendência que caracteriza a evolução recente. Deparamo-nos com uma diminuição de ambas as taxas, quer de natalidade quer de mortalidade, que revelam o fenómeno, já referido, do envelhecimento da população.

O crescimento natural, diferença entre os nascimentos e os óbitos, ou seja, entre as taxas de natalidade e de mortalidade, é negativo, considerando os valores observados. Embora, se registem alguns picos, entre os anos de referência, ocorreram menos nascimentos do que óbitos entre 2001 e 2011.

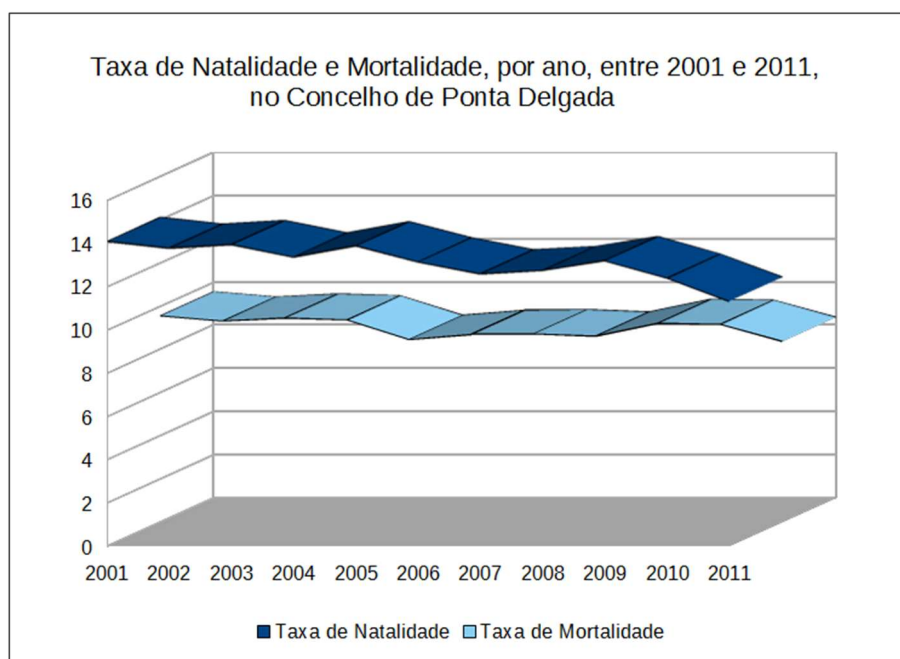


Gráfico 8: Taxa de natalidade e mortalidade, entre 2001 e 2011, no Concelho de Ponta Delgada.

Assim, e perante o cenário apresentado, ao observar a estrutura ou composição da população, apenas por grupo de idade, verificamos que da população residente total, em 2011, efetivamente 68.809 habitantes, registam-se, apenas, 7.746 habitantes com idades compreendidas entre os 0 e os 9 anos.

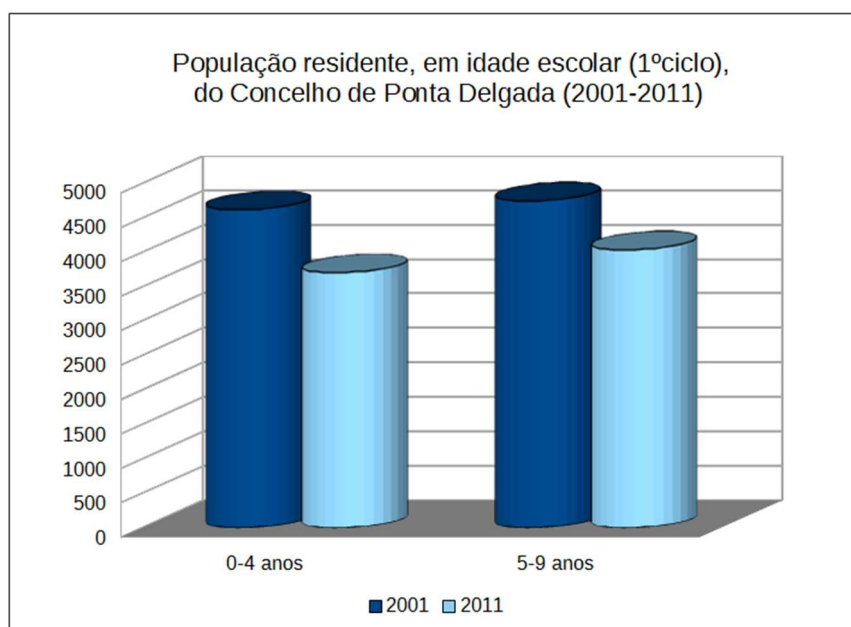


Gráfico 9: População residente em idade escolar de 1.º Ciclo, em 2001 e 2011, no Concelho de Ponta Delgada.

Desta forma, em 2011, temos 11,4% da população residente em idade escolar (1.º Ciclo), percentagem inferior à registada em 2001 (14,23%; 9374 de 65.854 hab.).

3. REDE ESCOLAR DO CONCELHO DE PONTA DELGADA

3.1. REDE ESCOLAR PÚBLICA

3.1.1. Educação pré-escolar e 1.º ciclo do ensino básico

A Câmara Municipal de Ponta Delgada tem a seu cargo a conservação e manutenção de cerca de 50 edifícios escolares, distribuídos por 39 estabelecimentos de ensino espalhados pelas 24 freguesias do concelho.

A rede escolar pública de educação pré-escolar e 1.º ciclo do ensino básico do concelho de Ponta Delgada é constituída por:

- a) EBI Canto da Maia, integrando a EB1/JI de Santa Clara e a EB1/JI de Ramalho, na Freguesia de Santa Clara, a EB1/JI de São José – Vitória, na Freguesia de São José, a EB1/JI Prof. Dr. A. Linhares Furtado, na Freguesia de Fajã de Baixo e a EB1/JI Cecília Meireles, na Freguesia de Fajã de Cima.
- b) EBI Roberto Ivens, integrando a EB1/JI de São Pedro na Freguesia de São Pedro, a EB1/JI da Matriz na Freguesia de São Sebastião, a EB1/JI Livramento 1 e a EB1/JI Livramento 2, na Freguesia de Livramento, a EB1/JI do Poço Velho e a EB1/JI das Maricas, na Freguesia de São Roque.
- c) EBI de Arrifes, integrando a EB1/JI Cardeal Humberto Medeiros, a EB1/JI Eng.º José Cordeiro, a EB1/JI de Milagres e a EB1/JI de Outeiro, na Freguesia de Arrifes, a EB1/JI de Covoada, na Freguesia de Covoada e a EB1/JI de Relva, na Freguesia da Relva.
- d) EBI de Vila das Capelas, integrando a EB1/JI de Teatro Novo e a EB1/JI de Vila das Capelas, da Freguesia de Capelas, a EB1/JI João Francisco Cabral PC e a EB1/JI João Francisco Cabral Municipal, na Freguesia da Ajuda, a EB1/JI Manuel António Vasconcelos, na Freguesia de Pilar da Bretanha, a EB1/JI de Fenais da Luz e a EB1/JI de Francisco José Medeiros, na Freguesia de Fenais da Luz, a EB1/JI Padre António Nunes, na Freguesia de Remédios, a EB1/JI de Santa Bárbara, na Freguesia de Santa Bárbara, a EB1/JI de Santo António, na Freguesia de Santo António, a EB1/JI de São Vicente Ferreira e a EB1/JI de Poços, na Freguesia de São Vicente.
- e) EBI de Ginetes, integrando a EB1 de Chã da Lomba da Cruz, a EB1/JI 1 de Candelária e a EB1/JI 2 de Candelária, todas, na Freguesia de Candelária, a EB1 Comendador Ângelo José Dias PC e o JI Comendador Ângelo José Dias, na Freguesia de Mosteiros, a EB1/JI Padre José Cabral Lindo, na Freguesia de Sete Cidades, a

EB1/JI DR. Carlos Bettencourt Leça e a EB1/JI Dr. Carlos Pavão Medeiros, na Freguesia de Ginetes, a EB1/JI Padre José Gomes Pereira PC e a EB1/JI Padre José Gomes Pereira U3, na Freguesia de Feteiras.

3.1.2.1.1 Caracterização dos Edifícios Escolares Municipais do Concelho de Ponta Delgada

Abaixo apresentam-se os quadros com a caracterização dos edifícios escolares:

Designação	EBI CANTO DA MAIA					
	EB1/JI Santa Clara ⁸	EB1/JI Ramalho	EB1/JI São José – Vitória	EB1/JI Prof. Dr. A. Linhares Furtado	EB1/JI Cecília Meireles	
Localização	Santa Clara	Ramalho	P. Delgada	Fajã de Baixo	Fajã de Cima	
N.º de Edifícios/ Tipologia	3/ U3	P3	2PC + Edifício Ligação	P3	3PC	
Átrio /Receção	Sim	Sim	Sim	Sim	Sim	
Salas e Gabinetes	N.º de Salas	12	9	15	18	15
	Tipo de Ocupação	9 salas 1.º ciclo/ 3 salas encerradas ⁹	6 salas 1.º Ciclo / 2 salas de JI/ 1 biblioteca	10 salas de 1.º ciclo / 4 salas de JI/ 1 biblioteca	12 salas de 1.º ciclo / 5 salas de JI/ 1 sala desocupada	8 salas 1.º ciclo / 3 salas de JI/ 4 salas desocupadas
	Área Sala Polivalente (m2)	Não tem.	112	163,40	264,45	40
	Biblioteca/Ludoteca (m2)	Não tem.	33	43	22,80	Não tem.
	Sala de Professores (m2)	48	Não tem.	19,10	36,15	35
	Gabinete Coordenador (m2)	Não tem.	11,85	14	24,90	Não tem.
	N.º de Gabinetes de Apoio	3	3	0	8	0
Refeitório	Capacidade Refeitório (N.º Alunos)	95	130	250	120	120
Arrumes	N.º de Arrumes	2	1	1	4	5
	Área dos Arrumes (m2)	9	4,70	18	12,4	17
Copas	Copa limpa e Copa Suja (S/N)	N	S	S	S	N
Recreios	Recreio Interior	Não tem.	SIM	Não tem.	Não tem.	Sim
	Recreio Exterior	Sim	Sim	Sim	Sim	Sim
	Equipamentos infantis	1 parque completo, 2 baloiços	1 escorrega, 2 jogos de molas e balancê	1 parque infantil completo	1 escorrega e 1 de saltar	Não tem
	Equipamentos desportivos	2 Cestos de basquetebol	2 balizas	2 balizas	Não tem.	2 balizas

Tabela 1: Caracterização dos Estabelecimentos Escolares da EBI Canto da Maia.

⁸ A Escola EB1/JI de Santa Clara abrigou os alunos da EB1/JI de São Pedro, durante as obras da referida escola.

⁹ As salas encerradas na escola EB1/JI de Santa Clara, devem-se à existência da Gruta do Carvão

Designação	EBI ROBERTO IVENS						
	EB1/JI São Pedro ¹⁰	EB1/JI Matriz	EB1/JI Livramento 1	EB1/JI Livramento 2	EB1/JI São Roque-Poço velho	EB1/JI São Roque-Maricas	
Localização	P. Delgada	P. Delgada	Livramento	Livramento	S. Roque	S. Roque	
N.º de Edifícios/ Tipologia	2PC + 1P3	P3	3/ PC	P3	3/ PC	P3	
Átrio /Receção	Sim	Sim	Sim	Sim	Sim	Sim	
Salas e Gabinetes	N.º de Salas	18	16	8	12	9	16
	Tipo de Ocupação	14 Salas de 1.º Ciclo, 4 Salas de JI	12 Salas de 1.º ciclo / 3 salas de JI / 1 sala UNECA	4 salas de 1.º ciclo / 2 salas de JI / 1 sala de Biblioteca / 1 sala para apoio	7 salas de 1.º ciclo / 4 salas de JI / 1 sala de ATL	5 salas 1.º ciclo / 2 salas de JI / 2 salas desocupadas	4 salas de 1.º ciclo / 4 salas de JI / 1 sala para biblioteca / 1 sala de apoio / 1 sala de ATL ¹¹ / 7 salas desocupadas
	Área Sala Polivalente (m2)	232	240,35	48	264,20	36	100
	Biblioteca/Ludoteca (m2)	116,60	22,80	48	42,40	Não tem.	Funciona numa sala de aula.
	Sala de Professores (m2)	37	36,15	32	59,80	Não tem.	9
	Gabinete Coordenador (m2)	17,50	24,90	Não tem.	15,40	9	Não tem.
	N.º de Gabinetes de Apoio	10	6	0	3	0	4
Refeitório	Capacidade Refeitório (N.º Alunos)	300	200	91	140	80	100
Arrumes	N.º de Arrumes	5	3	6	4	3	4
	Área dos Arrumes (m2)	56,9	13,15	12,25	33,10	9	6
Copas	Copa limpa e Copa Suja (S/N)	S	S	N	N	N	N
Recreios	Recreio Interior	Sim	Não tem.	Não tem.	Não tem.	Não tem.	Não tem.
	Recreio Exterior	Sim	Sim	Sim	Sim	Sim	Sim
	Equipamentos infantis	1parque completo	2 parques infantis	2 baloiços + 3 molas	Não tem.	Não tem.	Mola
	Equipamentos desportivos	Não tem.	2 Balizas	2 balizas	Não tem.	2 Balizas	Não tem.

Tabela 2: Caracterização dos Estabelecimentos Escolares da EBI Roberto Ivens.

¹⁰ Escola encerrada, devido a obras de Ampliação.

¹¹ A escola EB1/JI de São Roque (Canada das Maricas) abrigou os alunos da Escola Eb1/JI de São Pedro, as restantes 5 salas que se encontram sem turmas, estão a ser utilizadas para outras atividades.

Designação	EBI DE ARRIFES						
	EB1/JI Cardeal Humberto Me-deiros	EB1/JI Eng.º José Cordeiro	EB1/JI Milagres	EB1/JI Outeiro	EB1/JI Covoada	EB1/JI Relva	
Localização	Arrifes	Arrifes	Arrifes	Arrifes	Covoada	Relva	
N.º de Edifícios/ Tipologia	2 / PC + 1 / U3	P3	PC	PC	2 U3	PC	
Átrio /Receção	Sim	Sim	Sim	Sim	Sim	Sim	
Salas e Gabinetes	N.º de Salas	16	8	8	6	8	7
	Tipo de ocupação	11 salas 1º ciclo / 5 salas de JI / 2 salas pré-fabricadas	6 salas 1º ciclo / 2 salas de JI	6 salas 1º ciclo / 2 salas de JI / 2 salas desocupadas	4 salas 1º ciclo / 2 salas de JI	5 salas 1º ciclo / 2 salas de JI / 1 sala para apoio	4 salas 1º ciclo / 2 salas de JI / 1 sala desocupada
	Área Sala Polivalente (m2)	121	111	98,89	Não tem.	59,04	35,75
	Biblioteca/Ludoteca (m2)	20,10	35,70	46,80	Não tem.	Não tem.	Não tem.
	Sala de Professores (m2)	22,15	Não tem.	26,22	Não tem.	Não tem.	11,65
	Gabinete Coordenador (m2)	Não tem.	16,50	15,38	Não tem.	Não tem.	Não tem.
	N.º de Gabinetes de Apoio	0	3	3	Não tem.	2 U3	Não tem.
Refeitório	Capacidade Refeitório (N.º Alunos)	168	168	60	70	45	
Arrumes	N.º de Arrumes	3	1	4	0	1	2
	Área dos Arrumes (m2)	7,65	4,70	20	Não tem.	3	6,65
Copas	Copa limpa e Copa Suja (S/N)	N	S	S	N	N	N
Recreios	Recreio Interior	Sim	Não tem.	Não tem.	Não tem.	Não tem.	Não tem.
	Recreio Exterior	sim	Sim	Sim	Sim	Sim	Sim
	Equipamentos infantis	2 baloiços, 1 es-correga e 1 casinha	Não tem.	Unidade recreio com es-correga	Não tem.	4 Baloiços, 1 es-correga	Não tem.
	Equipamentos desportivos	2 Balizas	2balizas	Não tem.	Não tem.	2 balizas	2 Balizas

Tabela 3: Caracterização dos Estabelecimentos Escolares da EBI de Arrifes.

Designação		EBI DE VILA DE CAPELAS					
		EB1/JI Teatro Novo	EB1/JI João Francisco Cabral PC.	EB1/JI João Francisco Cabral Mun.	EB1/JI Manuel António Vasconcelos	EB1/J1 Vila das Capelas	EB1/JI Fenais da Luz
Localização		Capelas	Ajuda	Ajuda	Bretanha	Capelas	Fenais Luz
N.º de Edifícios/ Tipologia		PC	PC	OUTRA	2 PC	2PC + Edif. Ligação	U3
Átrio /Receção		Sim	Sim	Não	Sim	Sim	Sim
Salas e Gabinetes	N.º de Salas	3	3	2	3	8	4
	Tipo de Ocupação	1 sala ginásio/ 2 salas JI	3 salas 1.º ciclo	1 sala de JI/ 1 sala de apoio	2 salas 1.º ciclo / 1 sala de JI	6 salas 1.º ciclo / 2 salas de JI	3 salas de 1.º ciclo/ 1 sala de JI
	Área Sala Polivalente (m2)	38,66	Não tem.	Não tem.	28	51	Não tem.
	Biblioteca/Ludoteca (m2)	Não tem.	Não tem.	Não tem.	Não tem.	Não tem.	Não tem.
	Sala de Professores (m2)	Não tem.	Não tem.	Não tem.	18	16	7,40
	Gabinete Coordenador (m2)	Não tem.	Não tem.	Não tem.	Não tem.	Não tem.	Não tem.
	N.º de Gabinetes de Apoio	Não tem.	1	Não tem.	1	16	Não tem.
Refeitório	Capacidade Refeitório (N.º Alunos)	38	20	20	35	48	50
Arrumes	N.º de Arrumes	2	2	1	2	1	1
	Área dos Arrumes (m2)	6,77	9	2	11,5	10	8,41
Copas	Copa limpa e Copa Suja (S/N)	N	N	N	N	N	Não tem.
Recreios	Recreio Interior	Sim	Sim	Não tem.	Sim	Não tem.	Não tem.
	Recreio Exterior	Sim	Sim	Sim	Sim	Sim	Sim
	Equipamentos infantis	Não tem.	Não tem.	2 baloiços	2 baloiços	Parque completo	Dois baloiços s/funcionamento
	Equipamentos desportivos	Não tem.	2 balizas	2 cestos de basquetebol	2 balizas	2 cestos de basquetebol	2 balizas

Designação		EBI DE VILA DE CAPELAS					
		EB1/JI Francisco José Meeiros	EB1/JI Padre António Nunes	EB1/J1 Santa Bárbara	EB1/J1 Santo António	EB1/J1 São Vicente Ferreira	EB1/J1 Poços
Localização		Aflitos	Remédios	Stª Bárbara	Stº António	S. Vicente	S. Vicente
Nº de Edifícios/ Tipologia		PC	PC	2 PC	P3	PC c/ampliação	P3
Átrio /Receção		Sim.	Sim	Sim	Sim	Sim	Sim
Salas e Gabinetes	Nº de Salas	2+1 (aproveitamento)	4	6	12	7	3
	Tipo de Ocupação	2 salas 1º ciclo / 1 sala de JI	2 salas de 1º ciclo / 2 sala de JI	4 salas 1º ciclo / 1 sala de JI/ 1 sala para apoio	6 salas 1º ciclo / 2 salas de JI / 2 salas de ATL/ 1 sala para apoio/ 1 sala para biblioteca	6 salas 1º ciclo / 1 sala para apoio	3 salas de JI
	Área Sala Polivalente (m2)	Não tem.	Não tem.	65,56	154,64	78,14	Não tem.
	Biblioteca/Ludoteca (m2)	Não tem.	Não tem.	Não tem.	47,33	Não tem.	Não tem.
	Sala de Professores (m2)	Não tem.	12	8	22,34	13,42	37,49m2
	Gabinete Coordenador (m2)	Não tem.	Não tem.	Não tem.	Não tem.	5,54	Não tem.
	Nº de Gabinetes de Apoio	Não tem.	1	Não tem.	1	1	Não tem.
Refeitório	Capacidade Refeitório (Nº Alunos)	48	50	50	110	Não tem.	60
Arrumes	Nº de Arrumes	2	1	2	5	2	2
	Área dos Arrumes (m2)	6,97	4,90	4	20,07	23,14	1,26
Copas	Copa limpa e Copa Suja (S/N)	N	N	N	N	N	N
Recreios	Recreio Interior	Não tem.	Sim	Não tem.	Não tem.	Não tem.	Não tem.
	Recreio Exterior	Sim.	Sim	Sim	Sim	sim	Sim
	Equipamentos infantis	Não tem.	4 Baloços	Não tem.	2 escorregas, 2 balancés, 4 baloços	Não tem.	2 baloços, 1 escorrega
	Equipamentos desportivos	Não tem.	Não tem.	2 balizas.	Não tem.	Não tem.	Não tem.

Tabela 4: Caracterização dos Estabelecimentos Escolares da EBI de Capelas.

Carta Educativa

Designação	EBI GINETES					
	EB1/JI Padre José Cabral Lindo	EB1/JI Dr. Carlos Bettencourt Leça	EB1/JI Dr. Carlos Pavão Medeiros	EB1/JI Padre José Gomes Pereira PC	EB1/JI Padre José Gomes Pereira	
Localização	S. Cidades	Ginetes	Ginetes Várzea	Feteiras	Feteiras	
Nº de Edifícios/ Tipologia	PC c/ Ampliação	PC	OUTRA	PC	U3	
Átlio /Receção	Sim	Sim	Sim	Sim	Sim	
Salas e Gabinetes	Nº de Salas	6	4	2	4	7
	Tipo de Ocupação	2 salas 1º ciclo / 2 salas de JI / 1 sala de ATL/ 1 sala para apoio	4 salas 1º ciclo	2 salas de JI	3 salas de JI + ATL	4 salas 1º ciclo / 1 sala de informática / 1 sala ensino especial/ 1 sala desocupada
	Área Sala Polivalente (m2)	135,13	Não tem.	Não tem.	Não tem.	67.4m2
	Biblioteca/Ludoteca (m2)	16,96	Não tem.	Não tem.	Não tem.	Não tem.
	Sala de Professores (m2)	17,13	22	Não tem.	15	Não tem.
	Gabinete Coordenador (m2)	Não tem.	Não tem.	Não tem.	Não tem.	Não tem.
	Nº de Gabinetes de Apoio	2	3	Não tem.	Não tem.	67.4m2
Refeitório	Capacidade Refeitório (Nº Alunos)	50	24	26	74	80
Arrumes	Nº de Arrumes	2	4	2 salas de JI	3	Não tem.
	Área dos Arrumes (m2)	25,06	16	6	10	Não tem.
Copas	Copa limpa e Copa Suja (S/N)	N	N	N	N	N
Recreios	Recreio Interior	Não tem.	Não tem.	Não tem.	Não tem.	Não tem.
	Recreio Exterior	Sim	sim	Sim	Sim	Sim
	Equipamentos infantis	Não tem.	2 baloiços, 1 es-corraça, 1 bal-lancé	Não tem.	2 baloiços, 1 esca-lada	Não tem.
	Equipamentos desportivos	Não tem.	2 balizas	Não tem.	Não tem.	Não tem.

Designação	EBI GINETES					
	EB1 Chã da Lomba da Cruz	EB1/JI 1 Candelária	EB1/JI 2 Candelária ¹²	EB1/JI Comend. Ângelo José Dias Pc	EB1/JI Comend. Ângelo José Dias JI	
Localização	Candelária	Candelária	Candelária	Mosteiros	Mosteiros	
N.º de Edifícios/ Tipologia	PC	PC	Outra	PC	Outra	
Átrio /Receção	Sim	Sim	Não	Sim	Não	
Salas e Gabinetes	N.º de Salas	2	3	2	4	1
	Tipo de Ocupação	2 salas de JI	2 salas 1.º ciclo/ 1 sala de informática	2 sala de 1.º ciclo (desativadas)	3 salas 1.º ciclo/ 1 sala desocupada	1 sala de JI
	Área Sala Polivalente (m ²)	40,22	34,40	Não tem.	Não tem.	66
	Biblioteca/Ludoteca (m ²)	Não tem.	Não tem.	Não tem.	Não tem.	Não tem.
	Sala de Professores (m ²)	10,06	Não tem.	Não tem.	15	Não tem.
	Gabinete Coordenador (m ²)	Não tem.	Não tem.	Não tem.	Não tem.	Não tem.
	N.º de Gabinetes de Apoio	Não tem.	1	Não tem.	1	Não tem.
Refeitório	Capacidade Refeitório (N.º Alunos)	30	20	30	30	21
Arrumes	N.º de Arrumes	2	Não tem.	2	2	1
	Área dos Arrumes (m ²)	5,51	Não tem.	4,20	3	2,25
Copas	Copa limpa e Copa Suja (S/N)	N	N	N	N	N
Recreios	Recreio Interior	Não tem.	Sim	Não tem.	Não tem.	Não tem.
	Recreio Exterior	Sim	Sim	Sim	Sim	Sim
	Equipamentos infantis	Escorrega + 2 baloiços	Não tem.	Não tem.	Não tem.	Não tem.
	Equipamentos desportivos	2 Balizas	2 Balizas	Não tem.	2 Balizas	Não tem.

Tabela 5: Caracterização dos Estabelecimentos Escolares de EBI de Ginetes.

¹² Escola encerrada devido ao baixo número de alunos.

3.1.2.1.2 Número de alunos inscritos no ano letivo de 2019/2020 nos Edifícios Escolares Públicos no Concelho de Ponta Delgada

Núcleo Escolar	Escola	Ciclo/ Curso	Ano Letivo/Turma	Nº de alunos por turma/sala	Nº total de alunos por ciclo/ Total Ciclo	Nº de Salas Livres
Canto da Maia	EB1/JI de Ramalho	Educação Pré-escolar	Jl	14	42	0
			Jl	15		
		Jl	13			
		1º Ciclo	1º ano	15	90	0
			1º ano	12		
			2º ano	16		
			3º ano	16		
			4º ano	14		
			4º ano	17		
			TOTAL	9 Turmas		
	EB1/JI de São José	Educação Pré-escolar	Jl	18	57	0
			Jl	19		
			Jl	20		
		1º Ciclo	1º ano	15	166	0
			1º ano	15		
			2º ano	19		
			2º ano	19		
			3º ano	15		
			3º ano	17		
			3º ano	19		
			4º ano	23		
4º ano	24					
TOTAL	12 Turmas	223	0			
EB1/JI Prof. Doutor Alexandre Lihares Furtado	Educação Pré-escolar	Jl	18	96	0	
		Jl	20			
		Jl	20			
		Jl	19			
	1º Ciclo	Jl	19	209	1	
		1º ano	17			
		1º ano	18			

Carta Educativa

Núcleo Escolar	Escola	Ciclo/ Curso	Ano Le- tivo/Turma	Nº de alunos por turma/sala	Nº total de alunos por ci- clo/ Total Ci- clo	Nº de Salas Livres	
			1º ano	18			
			2º ano	18			
			2º ano	18			
			2º ano	17			
			3º ano	15			
			3º ano	19			
			3º ano	18			
			4º ano	17			
			4º ano	18			
			4º ano	16			
	TOTAL			17 Turmas	305		1
	EB1/JI Canto da Maia	Educação Pré-escolar	J1	19	107		
			J1	16			
			J1	15			
			J1	18			
			J1	20			
			J1	19			
		1º Ciclo	1º ano	21	260		
			1º ano	21			
			1º ano	20			
1º ano			8				
2º ano	19						
2º ano	20						
2º ano	19						
2º ano	10						
2º ano	9						
3º ano	8						
3º ano	20						
3º ano	21						
3º ano	8						
4º ano	23						
4º ano	23						
4º ano	10						

Carta Educativa

Núcleo Escolar	Escola	Ciclo/ Curso	Ano Le- tivo/Turma	Nº de alunos por turma/sala	Nº total de alunos por ci- clo/ Total Ci- clo	Nº de Salas Livres
	TOTAL		22 Turmas	367		-
	EB1/JI Cecília Meireles	Educação Pré-escolar	Jl	16	47	2
			Jl	17		
			Jl	14		
		1º Ciclo	1º ano	13	121	2
			1º ano	12		
			2º ano	14		
			2º ano	14		
			3º ano	13		
			3º ano	14		
			4º ano	20		
			4º ano	21		
	TOTAL		11 Turmas	168		4
EBI Roberto Ivens	EB1/JI de São Pedro	Educação Pré-Escolar	Jl	10	30	
			Jl	10		
			Jl	10		
		1º Ciclo	1º ano	11	126	
			1º ano	12		
			2ºano	16		
			2º ano	17		
			3º ano	16		
			3ºano	15		
			3º ano	17		
			4º ano	11		
	4º ano	11				
	TOTAL		12 Turmas	156		-
	EB1/JI Matriz	Educação Pré-escolar	Jl	15	47	201
Jl			15			
Jl			17			
1º Ciclo		1º ano	14			
		1º ano	17			
		2º ano	16			
		2º ano	14		0	

Carta Educativa

Núcleo Escolar	Escola	Ciclo/ Curso	Ano Le- tivo/Turma	Nº de alunos por turma/sala	Nº total de alunos por ci- clo/ Total Ci- clo	Nº de Salas Livres	
			2º ano	14			
			2º ano	13			
			3º ano	21			
			3º ano	21			
			3º ano	21			
			4º ano	13			
			4º ano	18			
			4º ano	19			
	TOTAL			15 Turmas	248		0
	EB1/JI Livramento 1	Educação Pré-escolar	J1	16	32	47	2
			J1	16			
		1º Ciclo	1º ano	0			
			2º ano	17			
			3º ano	16			
			4º ano	14			
	TOTAL			6 Turmas	79		2
	EB1/JI Livramento 2	Educação Pré-escolar	J1	16	66	117	0
			J1	16			
			J1	17			
			J1	17			
1º Ciclo		1º ano	16				
		1º ano	16				
		2º ano	22				
		3º ano	16				
		3º ano	14				
		4º ano	16				
		4º ano	17				
TOTAL			11 Turmas	183		0	
EB1/JI São Roque (Canada das Maricas)	Educação Pré-escolar	J1	18	18	47	6	
	1º Ciclo	1º ano	7				
		2º ano	12				
		3º ano	12				
		4º ano	16				

Carta Educativa

Núcleo Escolar	Escola	Ciclo/ Curso	Ano Le- tivo/Turma	Nº de alunos por turma/sala	Nº total de alunos por ci- clo/ Total Ci- clo	Nº de Salas Livres
	TOTAL		5 Turmas	65		7
	EB1/JI São Roque (Poço Velho)	Educação Pré-escolar	Jl	13	30	0
			Jl	17		
			1º ano	15		
		1º Ciclo	2º ano	15	78	2
			2º ano	16		
			3º ano	15		
			4º ano	17		
	TOTAL		7 Turmas	108		2
	EBI Arrifes	EB1/JI Cardeal Humberto Medeiros	Educação Pré-escolar	Jl	20	60
Jl				20		
Jl				20		
1º Ciclo			1º ano	13	141	0
			1º ano	13		
			2º ano	16		
			2º ano	17		
			3º ano	17		
			3º ano	17		
			4º ano	9		
			4º ano	20		
			4º ano	19		
TOTAL		12 Turmas	201		4	
EB1/JI Eng.º José Cordeiro		Educação Pré-escolar	Jl	20	60	0
			Jl	20		
			Jl	20		
		1º Ciclo	1º ano	18	91	0
			1º ano	20		
			2º ano	18		
	3º ano		17			
4º ano	18					
TOTAL		8 Turmas	151		0	
EB1/JI dos Milagres	Educação Pré-escolar	Jl	19	35	0	

Carta Educativa

Núcleo Escolar	Escola	Ciclo/ Curso	Ano Le- tivo/Turma	Nº de alunos por turma/sala	Nº total de alunos por ci- clo/ Total Ci- clo	Nº de Salas Livres
		1º Ciclo	Jl	16	55	2
			1º ano	14		
			2º ano	17		
			3º ano	13		
			4º ano	11		
		TOTAL	6 Turmas	90	2	
	EB1/Jl de Outeiro	Educação Pré-escolar	Jl	19	38	0
			Jl	19		
		1º Ciclo	1º ano	11	51	0
			2º ano	11		
			3º ano	13		
			4º ano	16		
	TOTAL	6 Turmas	89	0		
	EB1/Jl de Covoada	Educação Pré-escolar	Jl	13	25	0
			Jl	12		
		1º Ciclo	1º ano	9	44	1
2º ano			7			
2º ano + 4º ano			17			
3º ano			11			
TOTAL	7 Turmas	69	1			
EB1/Jl de Relva	Educação Pré-escolar	Jl	15	30	0	
		Jl	15			
	1º Ciclo	1º ano + 2º ano	16	35	1	
		3º ano + 4º ano	19			
TOTAL	6 Turmas	65	1			
EB2,3 Arrifes	2º Ciclo	5º ano	15	204	-	
		5º ano	14			
		5º ano	17			
		5º ano	18			
		5º ano	15			
		6ºano	20			
		6ºano	19			

Carta Educativa

Núcleo Escolar	Escola	Ciclo/ Curso	Ano Le- tivo/Turma	Nº de alunos por turma/sala	Nº total de alunos por ci- clo/ Total Ci- clo	Nº de Salas Livres		
		3º Ciclo	6ºano	20	269			
			6ºano	20				
			6ºano	17				
			6ºano	20				
			6ºano (PGA)	9				
			7º ano	18				
			7º ano	19				
			7º ano	18				
			7º ano	17				
			7º ano	18				
			8º ano	6				
			8º ano	20				
			8º ano	17				
			8º ano	18				
			8º ano	16				
			8º ano	17				
			9º ano	20				
		9º ano	23					
		9º ano	22					
		9º ano	20					
		Cursos de Formação Vocacional	8º ano	12	21			
			9º ano	9				
		Programa Oportunidade	9º ano	8	8			
		Programa de Despiste e Orientação Vocacional	Sem ano	8	37			
			Sem ano	9				
			Sem ano	8				
		Programa Ocupacional	Sem ano	12	24			
			Sem ano	10				
			Sem ano	14				
		EB1/JI de Capelas + JI de Teatro Novo	Educação Pré-escolar			79	0	
			1º Ciclo			119	0	
		TOTAL					198	0

Carta Educativa

Núcleo Escolar	Escola	Ciclo/ Curso	Ano Le- tivo/Turma	Nº de alunos por turma/sala	Nº total de alunos por ci- clo/ Total Ci- clo	Nº de Salas Livres
EBI Capelas	EB1/JI João Francisco Cabral	Educação Pré-escolar			17	1
		1º Ciclo			16	0
	TOTAL				26	1
	EB1/JI António Vasconcelos	Educação Pré-escolar			10	0
		1º Ciclo			18	0
	TOTAL				18	0
	EB1/JI Fenais da Luz	Educação Pré-escolar			19	0
		1º Ciclo			34	0
	TOTAL				53	0
	EB1/JI Francisco José Medeiros	Educação Pré-escolar			17	0
		1º Ciclo			27	0
	TOTAL				44	0
	EB1/JI Padre António Nunes	Educação Pré-escolar			19	0
		1º Ciclo			31	0
	TOTAL				50	0
	EB1/JI de Santa Barbara	Educação Pré-escolar			18	1
		1º Ciclo			30	0
	TOTAL				48	1
	EB1/JI de Santo António	Educação Pré-escolar			35	0
		1º Ciclo			69	2
TOTAL				104	2	
EB1/JI São Vicente Ferreira	Educação Pré-escolar			0		
	1º Ciclo			76	1	
TOTAL				76	1	
EB1/JI Poços	Educação Pré-escolar			50	0	
	1º Ciclo			0		
TOTAL				50	0	
Projeto Novas Rotas	Educação Pré-Escolar			18		
	1º Ciclo			22		
	2º Ciclo			3		
TOTAL				43		
EB2,3 Capelas			5º ano	19		

Carta Educativa

Núcleo Escolar	Escola	Ciclo/ Curso	Ano Le- tivo/Turma	Nº de alunos por turma/sala	Nº total de alunos por ci- clo/ Total Ci- clo	Nº de Salas Livres
		2º Ciclo	5º ano	17	194	
			5º ano	19		
			5º ano	18		
			5º ano	18		
			5º ano	17		
			6º ano	14		
			6º ano	16		
			6º ano	17		
			6º ano	19		
			6º ano	20		
		3º Ciclo	7º ano	13	327	
			7º ano	16		
			7º ano	15		
			7º ano	20		
			7º ano	14		
			7º ano	21		
			7º ano	17		
			8º ano	18		
			8º ano	17		
			8º ano	15		
			8º ano	22		
			8º ano	22		
			8º ano	15		
			9º ano	20		
			9º ano	18		
			9º ano	14		
		9º ano	17			
9º ano	16					
9º ano	17					
Programa Oportuni- dade	OPII	14				
UNECA	Ocupacional	3				
	DOV 1	9				
	PCA1	7				

Carta Educativa

Núcleo Escolar	Escola	Ciclo/ Curso	Ano Le- tivo/Turma	Nº de alunos por turma/sala	Nº total de alunos por ci- clo/ Total Ci- clo	Nº de Salas Livres	
		Projeto Curricular Adaptado	PCA2	5			
		Programa Pré- Profissionalizante B2	PPB2A	12			
			PPB2B	13			
			PPB2C	10			
		Programa Profissionalizante	FB	7			
			PROFIJ	Mecânico Serviços Rápidos	6		
				Carpinteiros de Limpos	7		
Operadores de distribuição	13						
TOTAL				627			
EBI Ginetes	EB1/JI de Candelária	Educação Pré-escolar	Jl	19	19	1	
		1º Ciclo	1º ano+ 3º ano	14	27	2	
			2º ano + 4º ano	13			
	TOTAL			5 Turmas	46		3
	EB1/JI Comendador Ângelo José Dias	Educação Pré-escolar	Jl	21	21	0	
		1º Ciclo	1º ano	8	31	1	
			2º ano	9			
	3º ano + 4º ano		14				
	TOTAL			5 Turmas	52		1
	EB1/JI Padre José Cabral Lindo	Educação Pré-escolar	Jl	14	14	0	
1º Ciclo		1º ano + 2º ano	9	29	1		
		3º ano	10				
	4º ano	10					
TOTAL			5 Turmas	43		1	
EB1/JI Dr. Carlos Bettencourt Leça	1º Ciclo	1º ano	15	54	0		
		2º ano	17				
		3º ano	12				
		4º ano	10				
TOTAL			4 Turmas	54		0	

Carta Educativa

Núcleo Escolar	Escola	Ciclo/ Curso	Ano Le- tivo/Turma	Nº de alunos por turma/sala	Nº total de alunos por ci- clo/ Total Ci- clo	Nº de Salas Livres		
	EB1/JI Dr. Carlos Pavão Medeiros	Educação Pré-escolar	J1	10	21	0		
			J1	11				
	TOTAL			2 Turmas	21	0		
	EB1/JI Padre José Gomes Pereira	Educação Pré-escolar	1º Ciclo	J1	37	37	0	
				J1				
				1º ano				13
				2º ano				13
				3º ano				13
	4º ano	15						
	TOTAL			7 Turmas	91	1		
EB2,3 Ginetes	2º Ciclo		5º ano	59	148			
			6º ano	67				
			PCA-I	5				
			5º PCA-II	3				
			6º PCA-II	6				
	3º Ciclo			PEREE/DOV	4	190		
				OPI/II	4			
				7º ano	38			
				8º ano	43			
				9º ano	61			
PCA-III	19							
PROFIJ	20							
OPIII/OP - PRO	9							
TOTAL			338					
Escola Secundária Antero de Qental	Escola Secundária Antero de Qental	3º Ciclo	7º ano	20	460			
			7º ano	21				
			7º ano	21				
			7º ano	20				
			7º ano	19				
			7º ano	18				
			7º ano	20				
			7º ano	14				

Carta Educativa

Núcleo Escolar	Escola	Ciclo/ Curso	Ano Le- tivo/Turma	Nº de alunos por turma/sala	Nº total de alunos por ci- clo/ Total Ci- clo	Nº de Salas Livres
		Ensino Secundário - Ci- ências e Tecnologias	8º ano	23	240	
			8º ano	22		
			8º ano	20		
			8º ano	13		
			8º ano	19		
			8º ano	15		
			8º ano	16		
			8º ano	16		
			8º ano	12		
			9º ano	20		
			9º ano	21		
			9º ano	21		
			9º ano	24		
			9º ano	24		
		9º ano	22			
		9º ano	19			
		10º ano	15			
		10º ano	17			
		10º ano	18			
		10º ano	20			
		11º ano	15			
		11º ano	15			
		11º ano	16			
		11º ano	16			
		12º ano	22			
		12º ano	23			
		12º ano	23			
		12º ano	24			
12º ano	16					
Ensino Secundário - Ar- tes Visuais	10º ano	23	162			
10º ano	18					
10º ano	15					
10º ano	15					

Carta Educativa

Núcleo Escolar	Escola	Ciclo/ Curso	Ano Le- tivo/Turma	Nº de alunos por turma/sala	Nº total de alunos por ci- clo/ Total Ci- clo	Nº de Salas Livres
		Ensino Secundário- Lín- guas e Humanidades	11º ano	19	311	
			11º ano	18		
			11º ano	15		
			12º ano	19		
			12º ano	20		
			10º ano	22		
			10º ano	23		
			10º ano	18		
			10º ano	23		
			11º ano	18		
			11º ano	19		
			11º ano	22		
			11º ano	17		
			11º ano	16		
			11º ano	21		
			11º ano	14		
			12º ano	21		
			12º ano	18		
			12º ano	14		
			12º ano	23		
		12º ano	22			
		Despiste e Orientação Vocacional	Sem ano	9	9	
		Programas Específicos do REE	1º ano	6	20	
			3º ano FPP	4 10		
		PROFIJ - Nível II	OPDIST3	13	28	
			2º Operador de informá- tica	4		
			2º Operador de distribui- ção	11		
Secundário Profissional	Técnico de Multimédia	15	33			

Carta Educativa

Núcleo Escolar	Escola	Ciclo/ Curso	Ano Le- tivo/Turma	N.º de alunos por turma/sala	N.º total de alunos por ci- clo/ Total Ci- clo	N.º de Salas Livres
		PROFIJ - NÍVEL IV	Técnico de Vendas	18	95	
			Téc. Ação Educativa	39		
			Téc. Turismo Ambiental e Rural	32		
			Téc. Infor. Instal. Ges- tão de Re- des	4		
			Téc. Multi- mídia	13		
			Téc. Vendas	7		
Escola Secundária das Laranjeiras	Escola Secundária das Laranjeiras	3.º Ciclo	7.º ano	15	246	
			7.º ano	13		
			7.º ano	15		
			7.º ano	14		
			7.º ano	13		
			7.º ano	13		
			8.º ano	16		
			8.º ano	15		
			8.º ano	21		
			8.º ano	19		
			8.º ano	15		
			9.º ano	19		
			9.º ano	19		
			9.º ano	20		
			9.º ano	19		
			Ensino Secundário Laranjeiras - Curso de Línguas e Humanidades	10.º ano		
		10.º ano		11		
		11.º ano		24		
		11.º ano		19		
		12.º ano		18		
			10.º ano	15		
			11.º ano	15		

Carta Educativa

Núcleo Escolar	Escola	Ciclo/ Curso	Ano Le- tivo/Turma	Nº de alunos por turma/sala	Nº total de alunos por ci- clo/ Total Ci- clo	Nº de Salas Livres
		Ensino Secundário - Curso de Ciências e Tecnologias	11º ano 12º ano	10 27	169	
		Ensino Secundário - Curso de Artes Visuais	11º ano	16		
		Operador de Informá- tica	PROFIJ	31		
		Operador Agrícola	PROFIJ	14		
		Cozinheiro	PROFIJ	25	122	
		Empregado Restau- rante/Bar	PROFIJ	7		
		Operador de Informá- tica	PROFIJ	11		
		Animador Sociocultural	PROFIJ	15		
		Técnico de Desporto	PROFIJ	12		
		Técnico de Informática - Sistemas	PROFIJ	7		
		Técnico de Apoio à Gestão Desportiva	Profissional	48		
		Animador Sociocultural	Profissional	27		
		Técnico Auxiliar de Sa- úde	Profissional	22		
		Técnico de Eletrónica, Automação e Compu- tadores	Profissional	9	137	
		Técnico de Informação e Animação Turística	Profissional	14		
		Técnico de Informática - Sistemas	Profissional	17		
		Despiste e Orientação Vocacional	Ensino REE	17		
		Pré- Profissionalização	Ensino REE	33	68	
		Ocupacional	Ensino REE	8		
		Formação Profissiona- lizante	Ensino REE	10		
Escola Secundária Domingos Rebelo	Escola Secundária Domingos Re- belo	3º Ciclo	3º Ciclo	993	993	
		Ensino Secundário - Ci- ências e Tecnologias	Secundário	312	835	

Núcleo Escolar	Escola	Ciclo/ Curso	Ano Letivo/Turma	N.º de alunos por turma/sala	N.º total de alunos por ciclo/ Total Ciclo	N.º de Salas Livres
		Ensino Secundário - Ciências Socioeconómicas	Secundário	156		
		Ensino Secundário- Línguas e Humanidades	Secundário	367		
		Programa Ocupacional	Sem ano	5		
		Curso de Formação Vocacional - 3.º Ciclo	Sem ano	34	46	
		Programa Reativar - Secundário	Sem ano	7		
		Técnico de Contabilidade	Profissional	32		
		Técnico de Informática - Instalação e Gestão de Redes	Profissional	31		
		Técnico de Produção Agropecuária	Profissional	15		
		Operador de Distribuição	Profissional	17		
		Técnico de eletrónica Automação e Computadores	Profissional	10	173	
		Técnico de Recursos Florestais e Ambientais	Profissional	9		
		Técnico de Biblioteca, Arquivo e Documentação	Profissional	8		
		Técnico de Mecatrónica	Profissional	12		
		Técnico Comercial	Profissional	21		
		Operador de Pré-Impressão	Profissional	18		

Tabela 6- Número de alunos por turma/ ano letivo/ ciclo e n.º de salas livres nos estabelecimentos de ensino no ano letivo 2019/2020.

3.1.2.2 Ocupação dos Estabelecimentos Escolares Públicos JI/1º Ciclo no ano letivo 2008/2009 e 2019/2020.

De uma forma geral, houve um decréscimo bastante acentuado, no prazo de 10 anos, no número de alunos inscritos em estabelecimentos públicos de Educação Pré-Escolar e Primeiro Ciclo, no Município de Ponta Delgada. Tendo uma variação de menos 26% na EBI de Canto da Maia, de 37% na EBI de Roberto Ivens, de 23% na EBI de Arrifes, de 23% na EBI de Vila de Capelas e de menos 36% na EBI de Ginetes.

Numa análise geral, ao ano 2008/2009 e 2019/2020, podemos considerar a nível geral uma descida do número de inscrições de cerca de 30%.

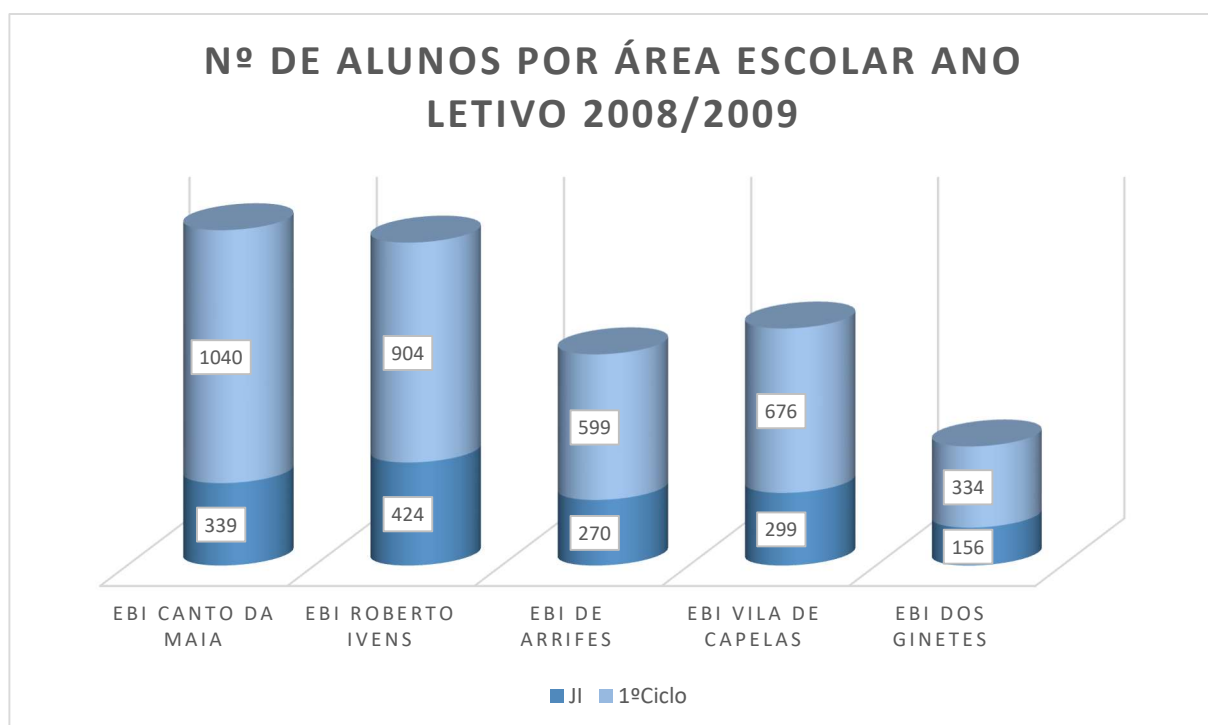


Gráfico 10: Número de alunos por área escolar no ano letivo 2008/2009.

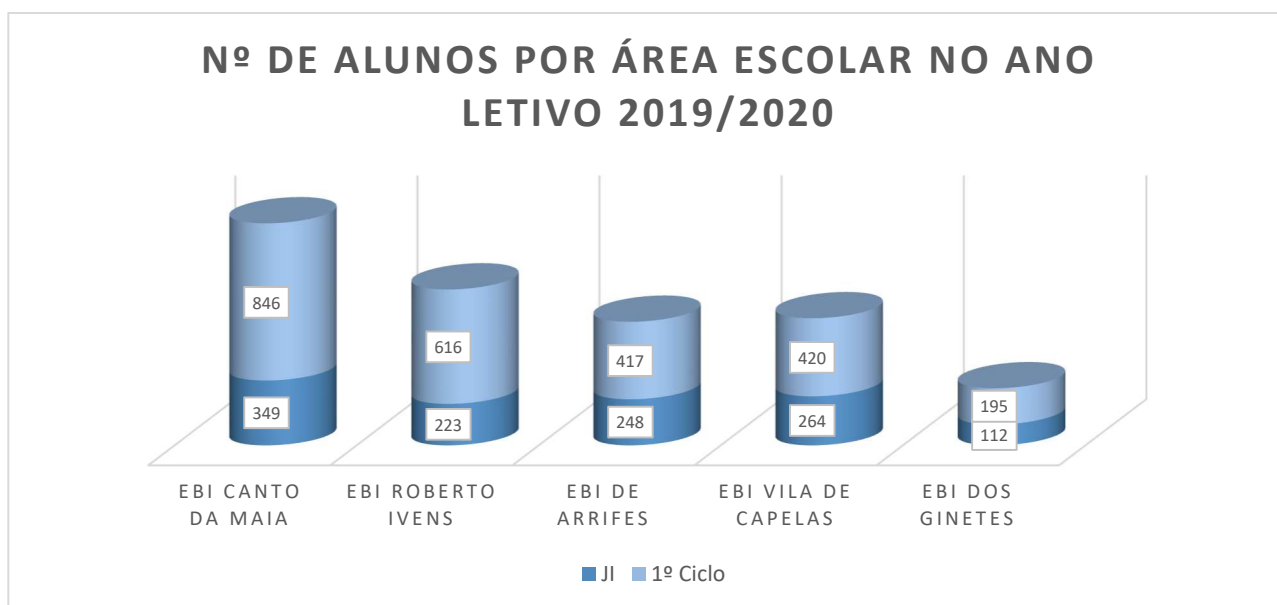


Gráfico 11: Número de alunos por área escolar no ano letivo 2019/2020.

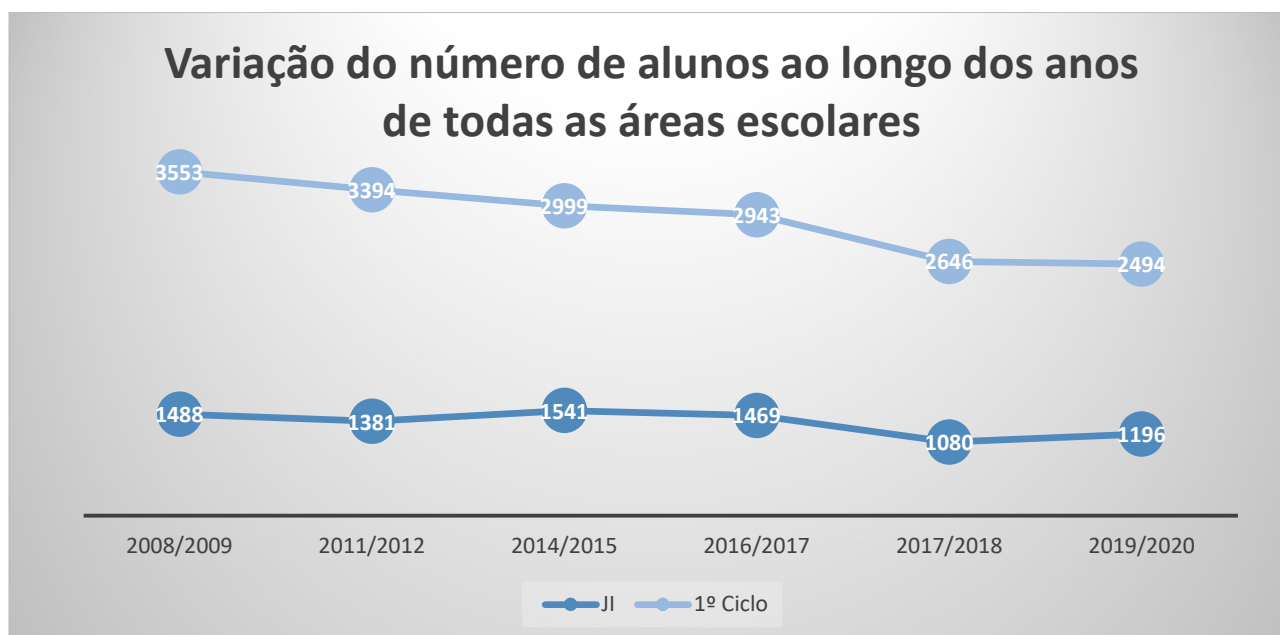


Gráfico 12: Variação do número de alunos inscritos ao longo dos anos na globalidade das escolas do Município de Ponta Delgada.

3.1.3. 2.º e 3.º ciclos do ensino básico, ensino secundário e ensino profissional

A rede escolar concelhia pública abrange, nestes ciclos e níveis, as seguintes unidades orgânicas:

- a) EBI Canto da Maia;
- b) EBI Roberto Ivens;
- c) EBI de Arrifes;
- d) EBI de Vila de Capelas;
- e) EBI de Ginetes;
- f) ES Antero de Quental;
- g) ES Domingos Rebelo;
- h) ES das Laranjeiras;
- i) Conservatório Regional de Ponta Delgada.

3.2. REDE ESCOLAR PRIVADA, COOPERATIVA E SOLIDÁRIA

A rede privada de ensino do concelho subdivide-se pela oferta ao nível do ensino não profissional e profissional.

3.2.1. Ensino não profissional

3.2.1.1. Educação Pré-escolar

A rede de escolas particulares com educação pré-escolar, é constituída pelos seguintes estabelecimentos:

- a) Cooperativa de Ensino A Colmeia C.R.L.- São Roque;
- b) Externato A Passarada – Fajã de Baixo;
- c) Colégio São Francisco Xavier – São José;
- d) Colégio do Castanheiro - São Pedro;
- e) *Associação Jardins Escolas João de Deus - Fajã de Baixo;*
- f) *Colégio Gente de Palma e Meio - São José;*
- g) *Jl Estufinha - Fajã de Baixo;*
- h) *Jl Casa de Trabalho Jesus, Maria, José – Capelas;*
- i) *Jl Bê a Bá – Arrifes;*
- j) *Jl Os Traquinas – São Sebastião;*
- k) *Jl Convento da Esperança - São José;*
- l) *Jl O Castelinho Encantado - São José;*
- m) *Jl Arco-Íris - São Pedro;*
- n) *Jl Centro Social e Paroquial de São Pedro - São Pedro;*

- o) *JI Coração de Jesus – São Sebastião;*
- p) *JI Centro de Animação Infantil - São Roque;*
- q) *JI Associação Bem-Estar Infantil de Santa Clara - Santa Clara.*

IPSS	CRECHE	FREGUESIA	CAPACIDADE/FREQUÊNCIA
ASSOCIAÇÃO DE BEM ESTAR INFANTIL DE SANTA CLARA	Creche da Associação de Bem Estar Infantil de Santa Clara	Santa Clara	42/42
ASSOCIAÇÃO DE BEM ESTAR INFANTIL DE SANTA CLARA	Creche da Associação de Bem Estar Infantil de Santa Clara	Santa Clara	42/42
ASSOCIAÇÃO SÃO JOÃO DE DEUS	Creche Be A-Bá	São José	80/80
CASA DO POVO DE CAPELAS	Creche Casa do Povo de Capelas	Capelas	50/50
CENTRO DE BEM ESTAR SOCIAL JOÃO XXIII	Creche Os Traquinas	São Sebastião	33/32
CENTRO DE BEM ESTAR DO LIVRAMENTO	Creche do Centro Social e Paroquial de Livramento	Livramento	42/42
CENTRO PAROQUIAL DE BEM ESTAR SOCIAL DE SÃO JOSÉ	Creche Casinha Mágica	São José	18/18

IPSS	CRECHE	FREGUESIA	CAPACIDADE/FREQUÊNCIA
	Creche Castelinho Encantado	São José	44/44
CENTRO SOCIAL DE SÃO PEDRO	Creche do Centro Social de São Pedro	São Pedro	60/41
CENTRO SOCIAL E PAROQUIAL DE ARRIFES	Anjo da Guarda	Arrifes	52/52
CENTRO SOCIAL E PAROQUIAL FAJÃ DE BAIXO	A Estufinha	Fajã de Baixo	41/41
CENTRO SOCIAL E PAROQUIAL DE SÃO ROQUE	Creche do Centro Social e Paroquial de São Roque	São Roque	34/34
COLÉGIO DE SÃO FRANCISCO XAVIER	Creche do Colégio de São Francisco Xavier	São Sebastião	74/67
COLÉGIO GENTE DE PALMO E MEIO	Creche do Colégio Gente de Palmo e Meio	São José	78/37
COOPDELGA	Creche Arco Íris	São Pedro	42/42
MÃE DE DEUS – ASSOCIAÇÃO DE SOLIDARIEDADE SOCIAL	Mundo Infantil	São Pedro	60/60
KAIRÓS	Coriscolândia	Fajã de Baixo	40/32

IPSS	CRECHE	FREGUESIA	CAPACIDADE/FREQUÊNCIA
PATRONATO	Creche Esperança	São José	84/84
	Creche Arca de Noé	Fajã de Cima	40/37
SANTA CASA DA MISERICÓRDIA PONTA DELGADA	A Joanhina	São Sebastião	42/24
	A Pequenada	São José	41/41
	O Regaço	São Sebastião	32/32

Quadro 4: Capacidade das IPS para ensino Pré-Escolar – Creches.

A oferta de creches da responsabilidade de IPSS estende-se a 21 espaços, geridos por 17 instituições. Esta rede possibilita a integração máxima de 1029 crianças. Considerando a frequência de 932 crianças nas creches abaixo identificadas, regista-se uma taxa de ocupação de 90,57%.

IPSS	J.INFÂNCIA	FREGUESIA	CAPACIDADE/FREQUÊNCIA
A COLMEIA	Jl A Colmeia	São Roque	150/100
ASSOCIAÇÃO DE BEM ESTAR INFANTIL DE SANTA CLARA	Jl Associação de Bem Estar Infantil de Santa Clara	Santa Clara	60/50
ASSOCIAÇÃO JARDINS ESCOLAS JOÃO DE DEUS	Jl Associação Jardins Escolas João de Deus	Fajã de Baixo	74/69
CENTRO BEM ESTAR SOCIAL JOÃO XXII	Jl Centro Bem Estar Social João XXII	São Sebastião	75/46
CENTRO PAROQUIAL DE BEM ESTAR SOCIAL DE SÃO JOSÉ	Jl – Castelinho Encantado	São José	71/71
CENTRO SOCIAL E CULTURAL DE FENAIS DA LUZ	Jl Centro Social e Cultural de Fenaís da Luz	Fenaís da Luz	20/19
CENTRO SOCIAL E PAROQUIAL DA FAJÃ DE BAIXO	A Estufinha	Fajã de Baixo	50/50
CENTRO SOCIAL E PAROQUIAL DE SÃO PEDRO	Jl Centro Social e Paroquial de São Pedro	São Pedro	25/25
CENTRO SOCIAL E PAROQUIAL DE SÃO ROQUE	Creche do Centro Social e Paroquial de São Roque	São Roque	24/24

IPSS	J.INFÂNCIA	FREGUESIA	CAPACIDADE/FREQUÊNCIA
COLÉGIO DE SÃO FRANCISCO XAVIER	Jl Colégio de São Francisco Xavier	São Sebastião	242/108
COLÉGIO DO CASTANHEIRO	Jl Colégio do Castanheiro	São Pedro	125/94
COOPDELGA	Jl – Colégio Arco Iris	São Pedro	50/44
EXTERNATO “A PASSARADA”	Jl Externato “A Passarada”	Fajã de Baixo	78/75
GENTE DE PALMO E MEIO	Jl Gente de Palmo e Meio	São José	60/53
PATRONATO DE SÃO MIGUEL	Jl – Coração de Jesus	Fajã de Cima	50/47

Quadro 5: Capacidade das IPSS para ensino Pré-Escolar – Jardins de Infância.

A oferta de Jardins de Infância da responsabilidade de IPSS e colégios privados, estende-se a 15 espaços, geridos por 15 instituições. Esta rede possibilita a integração máxima de 1154 crianças. Considerando a frequência de 875 crianças nos jardins de infância abaixo identificados, verifica-se uma taxa de ocupação de 75,82%.

3.2.1.2- 1.º Ciclo do Ensino Básico

Constituem a rede de escolas particulares do 1.º ciclo do ensino básico os seguintes estabelecimentos:

- a) Cooperativa de Ensino A Colmeia C.R.L. - São Roque;
- b) Externato A Passarada – Fajã de Baixo;
- c) Colégio São Francisco Xavier – São José;
- d) Colégio do Castanheiro - São Pedro;
- e) Associação Jardins Escolas João de Deus - Fajã de Baixo;
- f) Colégio Gente de Palmo e Meio - São José.

ESCOLAS PRIVADAS	1º CICLO	ANO	FREGUESIA	CAPACIDADE/FREQUÊNCIA
A COLMEIA	1º Ciclo	1º	São Roque	50/42
		2º	São Roque	50/44
		3º	São Roque	50/47
		4º	São Roque	50/47
ASSOCIAÇÃO JARDINS ESCOLAS JOÃO DE DEUS	1º Ciclo	1º	Fajã de Baixo	24/17
		2º	Fajã de Baixo	24/24
		3º	Fajã de Baixo	24/21
		4º	Fajã de Baixo	24/16

ESCOLAS PRIVADAS	1º CICLO	ANO	FREGUESIA	CAPACIDADE/FREQUÊNCIA
COLÉGIO DE SÃO FRANCISCO XAVIER	1ºCiclo	1º	São Sebastião	46/35
		2º	São Sebastião	46/37
		3º	São Sebastião	46/32
		4º	São Sebastião	46/34
		6º	São Sebastião	46/17
COLÉGIO DO CASTANHEIRO	1º Ciclo	1º	São Pedro	50/37
		2º	São Pedro	50/29
		3º	São Pedro	50/44
		4º	São Pedro	50/50
EXTERNATO A PASSARADA	1º Ciclo	1º	Fajã de Baixo	26/26
		2º	Fajã de Baixo	26/25
		3º	Fajã de Baixo	26/22
		4º	Fajã de Baixo	26/26
GENTE DE PALMO E MEIO	1º ciclo	1º	São José	20/17
		2º	São José	20/14

ESCOLAS PRIVADAS	1º CICLO	ANO	FREGUESIA	CAPACIDADE/FREQUÊNCIA
		3º	São José	20/17
		4º	São José	20/13

Quadro 6: Capacidade das Escolas Privadas do 1º Ciclo do básico.

A rede de escolas particulares e/ou colégios privados, estende-se a 6 estabelecimentos de educação. Esta rede possibilita a integração máxima de 864 crianças. Considerando a frequência de 716 crianças nas escolas abaixo identificadas, no que concerne ao 1º ciclo, verifica-se uma taxa de ocupação de 82,87%.

3.2.1.3- 2º e 3º Ciclos do ensino básico, ensino secundário e ensino profissional

ESCOLAS PRIVADAS	2º,3º E SECUNDÁRIO	ANO	FREGUESIA	CAPACIDADE/FREQUÊNCIA
ASSOCIAÇÃO JARDINS ESCOLAS JOÃO DE DEUS	2º Ciclo	5º	Fajã de Baixo	24/16
		6º	Fajã de Baixo	24/15
COLÉGIO DO CASTANHEIRO	2º Ciclo	5º	São Pedro	50/50
		6º	São Pedro	50/32
	3º Ciclo	7º	São Pedro	50/26
		8º	São Pedro	50/26
		9º	São Pedro	50/38

ESCOLAS PRIVADAS	2º,3º E SECUNDÁRIO	ANO	FREGUESIA	CAPACIDADE/FREQUÊNCIA
	Secundário	10º	São Pedro	125/21
		11º	São Pedro	125/34
		12º	São Pedro	125/47
COLÉGIO DE SÃO FRANCISCO XAVIER	2ºCiclo	6º	São Sebastião	46/17

Quadro 7: Capacidade dos Estabelecimentos de educação privados para 2º, 3º ano, ensino secundário e ensino profissional.

No que respeita à rede de escolas particulares e/ou colégios privados, que possibilitam a frequência nos 2º, 3º ciclos e/ou secundário, estende-se a 3 estabelecimentos de ensino. Esta rede possibilita a integração máxima de 194 crianças no 2º ciclo, 150 no 3º ciclo e 375 no ensino secundário. Considerando a frequência de 322 alunos em 719 possíveis nas escolas abaixo identificadas, no que concerne ao à totalidade dos ciclos, verifica-se uma taxa de ocupação de 44,78%. Esta taxa atinge este valor mediante o registo de 375 vagas para o ensino secundário disponibilizadas pelo Colégio Castanheiro, que tem preenchidas apenas 102 das mesmas, correspondendo a uma ocupação de 27,2%.

3.2.2. Ensino Profissional

Constituem a rede de oferta privada no ensino profissional os seguintes estabelecimentos:

- a) Escola Profissional da Santa Casa da Misericórdia de Ponta Delgada – MEP;
- b) Escola Profissional do Sindicato de Escritório e Comércio da Região Autónoma dos Açores (EPROSEC);
- c) Escola de Formação Turística e Hoteleira;
- d) Escola de Novas Tecnologias dos Açores (ENTA);
- e) Escola Profissional da Associação para a Promoção do Desenvolvimento dos Açores – APRODAZ;
- f) Escola Profissional das Capelas.

3.2.2.1. Oferta Formativa Profissional

3.2.2.2.1. Oferta Formativa das Escolas Profissionais

ESCOLAS PROFISSIONAIS	CURSOS	FREQUÊNCIA
ESCOLA PROFISSIONAL APRODAZ	Técnico de Desenho de Construção Civil	10
	Técnico de Gestão de Equipamentos Informáticos	15
	Técnico de Vendas	26
	Técnico de Receção	18
	Técnico de Museografia e Gestão do Património	14
	Técnico Especialista de Turismo Ambiental	16
	Eletricista de Instalações	20
	Profij – Cozinheiro /a	13
	Profij - Empregado/a de andares	12
	Profij – Pintor/a de veículos	16

ESCOLAS PROFISSIONAIS	CURSOS	FREQUÊNCIA
ESCOLA PROFISSIONAL DE CAPELAS	Profij – Mecânico/a de serviços Rápidos	15
	Profij – Empregado/a de Restaurante/Bar	17
	Profij – Cabeleireiro/a Unissexo	14
	Profij - Esteticista	22
	Profij – Técnico de Mecatrónica Automóvel	9
	Profissional – Rececionista Hoteleiro	18
	Profissional – Técnico/a Restaurante /Bar	17
	Profissional - Técnico/a de Instalação Elétricas	24
	Profissional – Técnico de Cozinha / Pastelaria	15
	Profissional – Técnico de Mecatrónica Automóvel	18
	Profissional – Técnico/a de Instalações Elétricas	14

ESCOLAS PROFISSIONAIS	CURSOS	FREQUÊNCIA
	Profissional- Técnico/a de Restaurante/Bar	12
	Profissional- Técnico/a de Cozinha / Pastelaria	8
	Profissional – Técnico/a de Manutenção Industrial de Metalúrgica e Metalomecânica	12
ESCOLA DE NOVAS TECNOLOGIAS DOS AÇORES	Profissionais – Técnico de informática Sistemas	44
	Profissionais – Técnico de Indústria Alimentares	19
	Profissionais – Técnico de Informática - Sistemas	21
	Profissionais – Técnico de Controlo da qualidade alimentar	16
	Profissionais – Técnico de eletrónica, automação e comando	17
	Profissionais – Técnico de controlo da qualidade alimentar	15

ESCOLAS PROFISSIONAIS	CURSOS	FREQUÊNCIA
	Profissionais – Técnico de eletrónica e telecomunicações	16
	Profissionais – Técnico de informática – instalação e gestão de redes	16
	Especialização Tecnológica – Técnico Especialista em Gestão de redes e Sistemas Informáticos	20
	Especialização Tecnológica – Técnico Especialista em Gestão da Qualidade, Ambiente e Segurança	18
ESCOLA PROFISSIONAL EPROSEC	Técnico/a de Apoio à Gestão	66
	Técnico/a Comercial	19
	Técnico de Informática de Gestão	38
	Técnico/a de Informática – Instalação e Gestão de Redes	24
	Técnico/a de Comunicação – Marketing, Relações Públicas e Publicidade	17
	Técnico de informação e Animação Turística	19

ESCOLAS PROFISSIONAIS	CURSOS	FREQUÊNCIA
	Rececionista de Hotel	18
	Técnico/a Auxiliar de Saúde	24
	Animador/a Sociocultural	24
ASSOCIAÇÃO AÇORIANA DE FORMAÇÃO TURÍSTICA E HOTELEIRA	Técnico/a de Restaurante / Bar	41
	Técnico /a Cozinha / Pastelaria	59
	Cozinheiro/a (Reativar)	20
ESCOLA PROFISSIONAL MEP	Técnico/a de Agências de Viagens e Transportes	23
	Técnico/a de Cozinha/Pastelaria	20
	Técnico de Restaurante/Bar	17
	Técnico Auxiliar de Saúde	24
	Técnico de Produção Agropecuária	21
	Técnico de Desenho Digital 3D	17

ESCOLAS PROFISSIONAIS	CURSOS	FREQUÊNCIA
	Curso de Operador/a Agrícola (Reativar)	20

Quadro 8: Oferta formativa profissional por estabelecimento de educação em Escolas Profissionais.

3.2.2.2. Oferta Formativa Profissional/PROFIJ em Escolas Básicas e Secundárias

ESTABELECIMENTO DE EDUCAÇÃO	OFERTA EDUCATIVA
EBI DE GINETES	Cursos ao abrigo do programa PROFIJ: Jardinagem
EBI DE ARRIFES	Sem ofertas formativas de cariz profissional
EBI DE CAPELAS	Cursos ao abrigo do programa PROFIJ: Mecânico de Serviços Rápidos (Nível II) Carpinteiro (Nível II) Operador de distribuição (Nível II)
EBI ROBERTO IVENS	Sem ofertas de cariz profissional
EBI CANTO DA MAIA	Sem ofertas de cariz profissional
ESCOLA SECUNDÁRIA ANTERO DE QUENTAL	Cursos ao Abrigo do Programa PROFIJ (Nível II) Operador de distribuição (Nível II – Tipo 3) Operador de Informática (Nível II – Tipo 2) Operador de Distribuição (Nível II – Tipo 2) • Técnico de Ação Educativa (Nível IV – Tipo 4)

ESTABELECIMENTO DE EDUCAÇÃO	OFERTA EDUCATIVA
	<p>Técnico de Infor. Instalação Gestão de Redes (Nível IV – Tipo 4)</p> <p>Técnico de Multimédia (Nível IV – Tipo 4)</p> <p>Técnico de Turismo Ambiental e rural (Nível IV – Tipo 4)</p> <p>Técnico de Vendas (Nível IV – Tipo 4)</p> <p>Técnico de Ação Educativa A (Nível IV – Tipo 4)</p> <p>Técnico de Ação Educativa B (Nível IV – Tipo 4)</p> <p>Técnico de Multimédia (Nível IV – Tipo 4)</p> <p>Cursos Profissionais Secundário:</p> <p>Técnico de multimédia</p> <p>Técnico de Vendas</p>
<p>ESCOLA SECUNDÁRIA DOMINGOS REBELO</p>	<p>Cursos ao abrigo do programa REATIVAR:</p> <p>Formação base (regime noturno)</p> <p>Cursos ao abrigo do programa PROFIJ:</p> <p>Operador de distribuição (Nível II)</p> <p>Cursos Profissionais (Nível IV)</p>

ESTABELECIMENTO DE EDUCAÇÃO	OFERTA EDUCATIVA
	<p>Técnico de informática – Instalação e Gestão de Redes</p> <p>Técnico de produção agropecuária</p> <p>Técnico de Eletrónica, Automação e Computadores</p> <p>Técnico de recursos florestais e ambientais</p> <p>Técnico de biblioteca, arquivo e documentação</p> <p>Técnico de mecatrónica</p> <p>Técnico comercial</p> <p>Operador de Pré-Impressão.</p>
<p>ESCOLA SECUNDÁRIA DE LARANJEIRAS</p>	<p>Cursos ao abrigo do programa PROFIJ:</p> <p>Operador de Informática (Nível II – Tipo 2)</p> <p>Operador Agrícola (Nível II – Tipo 2)</p> <p>Cozinheiro (Nível II – Tipo 2)</p> <p>Empregado de restaurante/bar (Nível II – Tipo 2)</p> <p>Operador de Informática (Nível II – Tipo 3)</p> <p>Animador social (Nível Iv – Tipo 4)</p> <p>Técnico de desporto (Nível Iv – Tipo 4)</p>

ESTABELECIMENTO DE EDUCAÇÃO	OFERTA EDUCATIVA
	<p>Técnico de informática- Sistemas (Nível Iv – Tipo 4)</p> <p>Cursos profissionais – Nível IV:</p> <p>Técnico de apoio à gestão desportiva</p> <p>Animador sociocultural</p> <p>Técnico auxiliar de saúde</p> <p>Técnico de eletrónica, automação e computadores</p> <p>Técnico de informação e animação turística</p>

Quadro 9: Oferta formativa profissional/ PROFIJ por estabelecimento em Escolas Básicas e Secundárias.

3.3. OFERTA APOIO PÓS-LETIVO

3.3.1. OFERTA DE CENTROS DE ATIVIDADES DE TEMPOS LIVRES (ATL) DA CÂMARA MUNICIPAL DE PONTA DELGADA

ESCOLA	ATL	FREGUESIA	CAPACIDADE/FREQUÊNCIA	Nº DE SALAS
EB1/JI CARDEAL HUMBERTO MEDEIROS	Atl Saúde	Arrifes	75/75	3
EB1/JI ENGENHEIRO JOSÉ CORDEIRO	Atl Piedade	Arrifes	50/52	2
EB1/JI OUTEIRO	Atl Outeiro	Arrifes	25/34	1
EB1/JI CAPELAS	Atl Capelas	Capelas	50/39	2
EB1/JI COVOADA	Atl Covoada	Covoada	25/24	1
EB1/JI PROF. DR. ALEXANDRE LINHARES FURTADO	Atl Fajã de Baixo	Fajã de Baixo	75/75	3
EB1/JI FRANCISCO JOSÉ MEDEIROS	Atl Aflitos	Fenais da Luz	25/8	1
EB1/JI PADRE JOSÉ GOMES PEREIRA	Atl Feteiras	Feteiras	36/31	2
EB2/3 DE GINETES	Atl Ginetes	Ginetes	36/31	2
EB1/JI LIVRAMENTO	Atl Livramento	Livramento	50/62	2
EB1/JI PILAR	Atl Pilar	Pilar	25/11	1

ESCOLA	ATL	FREGUESIA	CAPACIDADE/FREQUÊNCIA	N.º DE SALAS
EB1/JI DA RELVA	Atl Relva	Relva	25/13	1
EB1/JI SANTA BÁRBARA	Atl Santa Bárbara	Santa Bárbara	25/15	1
EB1/JI RAMALHO	Atl Ramalho	Santa Clara	75/105	3
EBI CANTO DA MAIA	Atl Canto Da Maia	São José	125/160	5
EB1/JI SÃO JOSÉ	Atl Vitória	São José	125/112	5
EB1/JI SÃO PEDRO	Atl Mãe De Deus	São Pedro	25/21	1
EB1/JI POÇOS	Atl Poços	São Vicente Ferreira	25/25	1
EB1/JI SÃO VICENTE FERREIRA	Atl São Vicente	São Vicente Ferreira	50/48	2
EB1/JI DE MATRIZ (ANEXAS)	Atl São Sebastião	São Sebastião	100/100	4

Quadro 10: Capacidade e número de salas dos centros de atividades de tempos livres de Ponta Delgada.

A oferta de atividades de tempos livres da responsabilidade da Câmara Municipal de Ponta Delgada atingia as 1047 vagas de acordo com o seu plano. No ano letivo 2019/20, regista-se uma frequência de 1041 crianças. Verifica-se, assim, uma taxa de ocupação da rede de 99,43%.

As 1041 crianças, distribuídas pelas 43 salas dos 20 ATL da rede, refletem uma média de ocupação de cerca de 24 crianças por sala.

Registam-se, no entanto, 4 situações de sobreocupação na Rede, que suscitam reflexão, nomeadamente nos ATL do Canto da Maia, Ramalho, Livramento e Outeiro/Arrifes.

No início do ano letivo estavam destinadas 6 salas, da Escola Canto da Maia, nas quais se incluíam 2 do pré-escolar, que garantiam uma capacidade de 150 crianças. Por motivos alheios à Câmara Municipal de Ponta Delgada, durante o decorrer do ano, as 2 salas do pré-escolar deixaram de estar disponíveis para o funcionamento do ATL, sendo que foi disponibilizado um espaço alternativo, o espaço do polivalente da referida escola. Com esta alteração, as 57 crianças passaram a estar num espaço único, originando a situação de sobreocupação.

A sobreocupação dos ATL do Ramalho e do Livramento prendem-se com o facto de existir falta de espaços, sendo que é visível a necessidade de garantir uma sala adicional.

Por sua vez, o ATL do Outeiro/Arrifes, pese o facto de funcionar num local de grande dimensão, nomeadamente no refeitório, não supre a necessidade, tal como nas situações acima mencionadas, de uma sala adicional.

3.3.2 – Oferta da Atividade de Tempos Livres (ATL) das IPSS do Município de Ponta Delgada

IPSS	ATL	FREGUESIA	CAPACIDADE/FREQUÊNCIA
ASSOCIAÇÃO DE JUVENTUDE DE CANDELÁRIA	CATL “Lagartixas Saltitonas”	Candelária	30/22
	CATL “Vale Encantado”	Sete Cidades	20/24
CÁRITAS DA ILHA DE SÃO MIGUEL	CATL Cáritas	Santa Clara	80/59
CASA DO POVO DE CAPELAS	CATL da Casa do Povo de Capelas	Capelas	40/40
	CATL Novas Rotas	Capelas	24/24
CASA DO POVO DE FETEIRAS	CATL Casa do Povo de Feteiras	Feteiras	20/14
CASA DO POVO DE SANTO ANTÓNIO	CATL Jardim da Imaginação	Santo António	60/56
	CATL Arco-Íris	Ajuda da Bretanha	40/24
CASA DO POVO DOS ARRIFES	CATL - Milagres	Arrifes	30/31
	CATL – Saúde I	Arrifes	30/26
	EB1/JI Cardeal Humberto de Medeiros	Arrifes	30/22
	CATL – Saúde II	Arrifes	30/25

IPSS	ATL	FREGUESIA	CAPACIDADE/FREQUÊNCIA
CASA DO POVO FENAIS DA LUZ	CATL – O Meu Cantinho	Fenais das Luz	20/22
CENTRO BEM ESTAR SOCIAL JOÃO XXIII	CATL Os Traquinas	São Sebastião	50/43
CENTRO DE BEM ESTAR DO LIVRAMENTO	ATL do Centro Social e Paroquial de Livramento	Livramento	42/48
CENTRO SOCIAL E CULTURAL DE FENAIS DA LUZ	ATL Centro Social e Cultural de Fenais da Luz	Fenais da Luz	40/24
CENTRO SOCIAL E PAROQUIAL DE ARRIFES	“Anjo da Guarda”	Arrifes	40/40
	CATL Centro Social e Paroquial de Arrifes	Arrifes	40/40
CENTRO SOCIAL E PAROQUIAL DA FAJÃ DE BAIXO	A Estufinha	Fajã de Baixo	60/55
CENTRO SOCIAL E PAROQUIAL DE SÃO PEDRO	CATL Centro Social e Paroquial de São Pedro	São Pedro	40/31
CENTRO SOCIAL E PAROQUIAL DE SÃO ROQUE	ATL Ludoteca	São Roque	10/10
	ATL Maricas	São Roque	25/25
	ATL Poço Velho	São Roque	20/20

IPSS	ATL	FREGUESIA	CAPACIDADE/FREQUÊNCIA
CENTRO SOCIAL E PAROQUIAL NOSSA SENHORA DA OLIVEIRA	CATL Centro Social e Paroquial N.ª S.ª da Oliveira	Fajã de Cima	75/75
CENTRO SOCIAL E PAROQUIAL NOSSA SENHORA DAS NEVES	ATL do Centro Social e Paroquial Nossa Senhora das Neves	Relva	25/17
INSTITUTO DE APOIO À CRIANÇA	ATL IAC	São Pedro	35/15
NORTE CRESCENTE -ASSOCIAÇÃO DE DESENVOLVIMENTO LOCAL	CDIJ-Capelas	Capelas	20/20
	CSET Pilar	Pilar da Bretanha	25/20
	CSET Ajuda	Ajuda da Bretanha	25/30
	CSET Remédios	Remédios	25/25
	CSET São Vicente	São Vicente Ferreira	25/25
KAIRÓS	Coriscolândia	Fajã de Baixo	210/210
PATRONATO DE SÃO MIGUEL	ATL Patronato de São Miguel	Fajã de Cima	35/35

Quadro 11: Capacidade dos Centros de Atividades de tempos livres (ATL) das IPSS do Município de Ponta Delgada.

A oferta de atividades de tempos livres da responsabilidade de IPSS atinge as 1321 vagas. No ano letivo 2019/20, regista-se uma frequência de 1197 crianças. Verifica-se, assim, uma taxa de ocupação da rede de 90,61%. Verifica-se que a capacidade foi excedida em 4 dos 32 ATL, nas freguesias de Ajuda, Arrifes, Livramento e Sete Cidades.

4. INTERVENÇÃO MUNICIPAL

4.1. OBRAS REALIZADAS EM EDIFÍCIOS ESCOLARES DO CONCELHO, POR EBI

A melhoria das condições gerais de aprendizagem e lecionação nos edifícios escolares do primeiro ciclo do ensino básico do concelho constituiu o objetivo central da intervenção camarária no setor da educação nos últimos anos.

A Câmara Municipal prosseguiu, assim, um esforço de modernização das suas infraestruturas, adequando as instalações escolares às novas exigências do processo educativo.

A Câmara Municipal cumpriu com o estipulado legalmente no n.º 2 do Artigo 3.º do Decreto Legislativo Regional n.º 12/20009/A de 28 de julho, retirando antes de 29 de julho de 2019 todos materiais contendo amianto de todos os edifícios escolares da competência da autarquia.

Será abordado o conjunto de edifícios por EBI, apresentando as intervenções que estes tiveram de uma forma generalizada e fazendo referência apenas a grandes beneficiações que decorrem e/ou decorreram.

4.1.1. EBI Roberto Ivens

Fazem parte da EBI Roberto Ivens as escolas descritas no quadro 12.

NÚMERO DE ALUNOS POR NÍVEL E CICLO	2019/20	
	J1	1.º CICLO
EBI ROBERTO IVENS		
EB1/J1 SÃO PEDRO	* ¹ 30	* ² 126
EB1/J1 MATRIZ	47	201
EB1/J1 LIVRAMENTO 1 e LIVRAMENTO 2	98	164
EB1/J1 SÃO ROQUE POÇO VELHO E MARICAS	48	125

Quadro 12: Escolas da EBI Roberto Ivens e respetivo n.º de alunos no ano letivo de 2019/2020.

*¹- Alunos colocados na EB1/J1 de Maricas

*²- Alunos colocados na EB1/J1 de Santa Clara

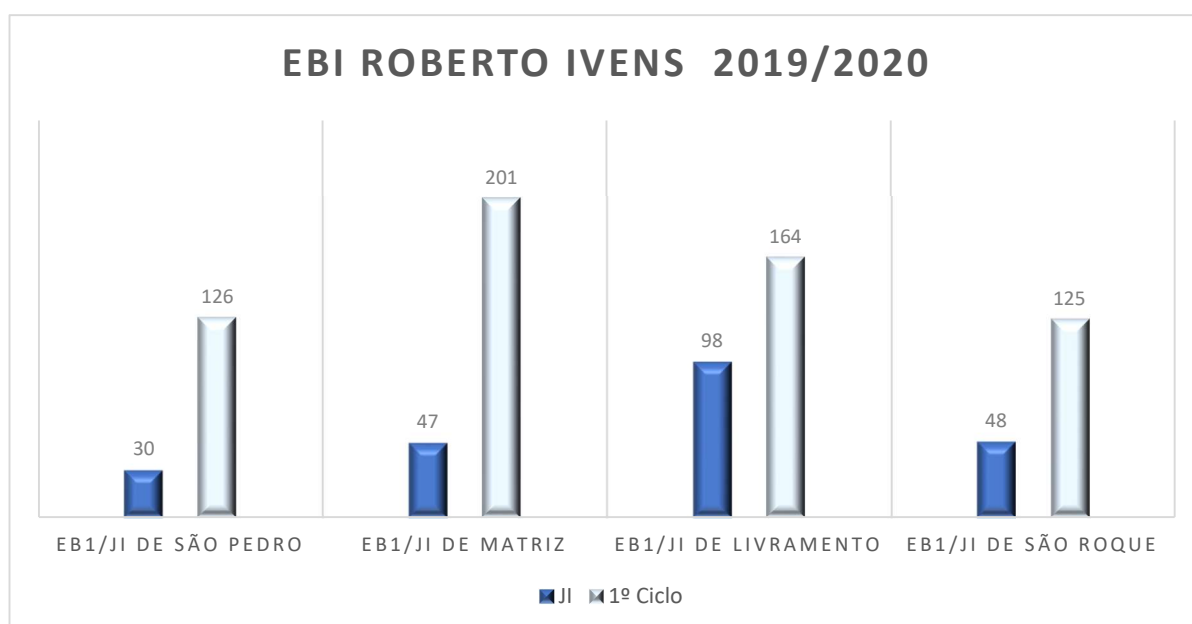


Gráfico 13: Escolas da EBI Roberto Ivens e respetivo n.º de alunos no ano letivo de 2019/2020.

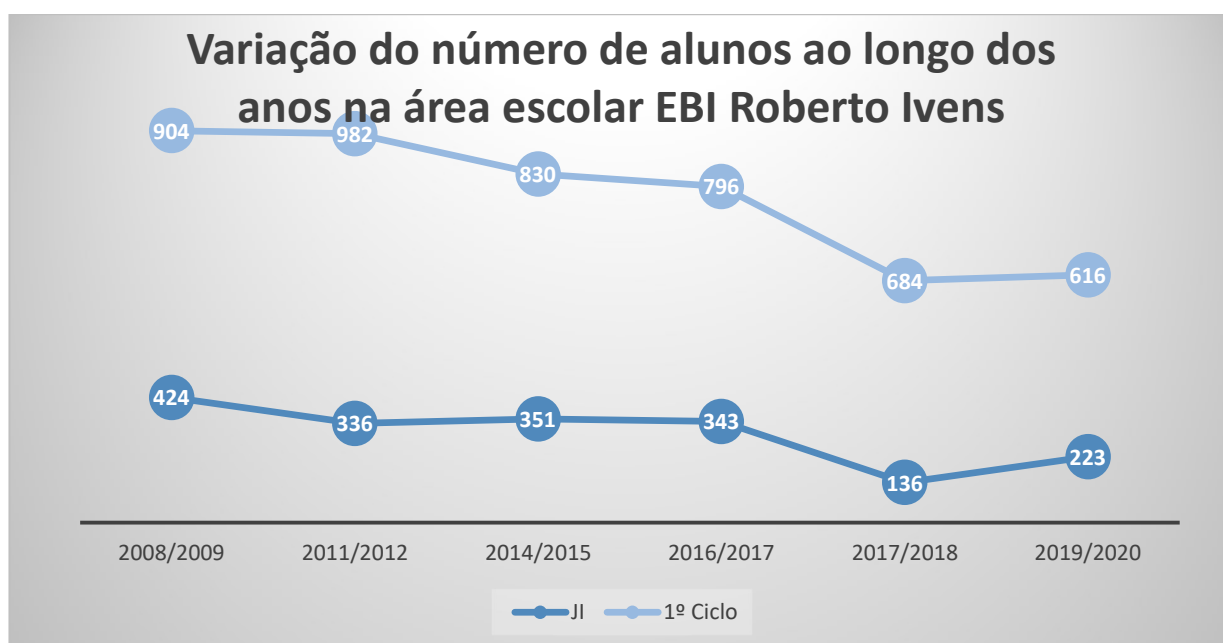


Gráfico 14: Variação do número de alunos ao longo dos anos na área escolar EBI Roberto Ivens.

4.1.1.1. Escola EB1/JI de São Pedro, Freguesia de São Pedro

Como se pode verificar no quadro acima, a escola de São Pedro é das infraestruturas que detém maior número de alunos desta EBI. Como tal, é uma escola que tem merecido a atenção por parte da CMPD e onde se têm desenvolvido algumas obras de conservação e beneficiação. Podemos enumerar cerca de cinco intervenções efetuadas na última década nesta escola:

- Em 2001 foi efetuada uma beneficiação;
- Entre 2006 e 2007 foi efetuada uma nova beneficiação, que consistiu na remodelação dos edifícios Plano dos Centenários e arranjos exteriores;
- Em 2008 foram efetuadas, uma empreitada de carpintarias e revestimentos e pavimentação e uma empreitada para executar um corpo intermédio entre os Edifícios Planos Centenários.

- Em janeiro de 2019 iniciaram-se as obras da Empreitada de Ampliação e Beneficiação da Escola EB1/JI de São Pedro, freguesia de São Pedro que irá dotar o estabelecimento com uma capacidade de 432 alunos, 18 salas de aulas, 10 gabinetes de apoio, 1 biblioteca/ludoteca, 1 sala de professores, 1 gabinete do coordenador, 1 sala de espera dos alunos, 1 sala de Ginástica e 1 Ginásio. As obras ficarão concluídas no terceiro trimestre de 2020, com abertura prevista para outubro de 2020. Retomando-se a atividade escolar no estabelecimento, no início do 2º Período (em Janeiro de 2021). A atualização deste dado não compromete a integridade dos demais.

4.1.1.2. Escola EB1/JI de Matriz, Freguesia de São Sebastião

A Escola da Matriz, à semelhança da escola de São Pedro, é uma das maiores escolas desta EBI e foi requalificada durante o ano letivo de 2013/2014, reabrindo no ano letivo de 2014/15. As obras de beneficiação consistiram na beneficiação das instalações sanitárias e das salas de aula ou espaços anexos, substituição de todos os materiais degradados e/ou desadequados, substituição de janelas, criação e/ou beneficiação do campo de jogos, assim como arranjo dos espaços exteriores e das zonas de recreio e lazer e respetivos equipamentos.

Além da manutenção e conservação da estrutura edificada e a sua envolvente, foi construído um novo refeitório e instalações de apoio, e uma zona afeta a portaria dotada de espaço destinada a sala de espera, ampliando desta forma as áreas cobertas existentes.

4.1.1.3. Escola EB1/JI de Livramento 2, Freguesia De Livramento

A Escola do Livramento 2, à semelhança das outras duas escolas, é uma das maiores escolas desta EBI. Foi requalificada durante o ano de 2012. As obras de beneficiação consistiram na beneficiação das instalações sanitárias e das salas de aula ou espaços anexos, substituição de todos os materiais degradados e/ou desadequados, substituição de janelas, criação e/ou beneficiação do campo de jogos, assim como arranjo dos espaços exteriores e das zonas de recreio e lazer e respetivos equipamentos.

Além da manutenção e conservação da estrutura edificada e a sua envolvente, foi construído um novo refeitório e instalações de apoio, e uma zona afeta a portaria dotada de espaço destinada a sala de espera, desta forma foram ampliadas as áreas cobertas.

4.1.1.4 Escola EB1/JI de Maricas, Freguesia de São Roque

Tem-se verificado um decréscimo considerável do número de alunos neste edifício escolar pelo que está previsto futuramente reunir toda a atividade escolar de EB1/JI de São Roque num único edifício.

No entanto e dada a necessidade de espaço para apoio durante as obras noutros edifícios escolares procedeu-se a diversas obras de manutenção e beneficiação:

Em 2017 efetuou-se a Reparação das Caixilharias Exteriores da EB1/JI de São Roque - Canada das Maricas.

Iniciada em 2018 e concluída em 2019 de modo a não prejudicar a atividade escolar executou-se a Empreitada de Beneficiação da Escola EB/JI de São Roque (Canada das Maricas).

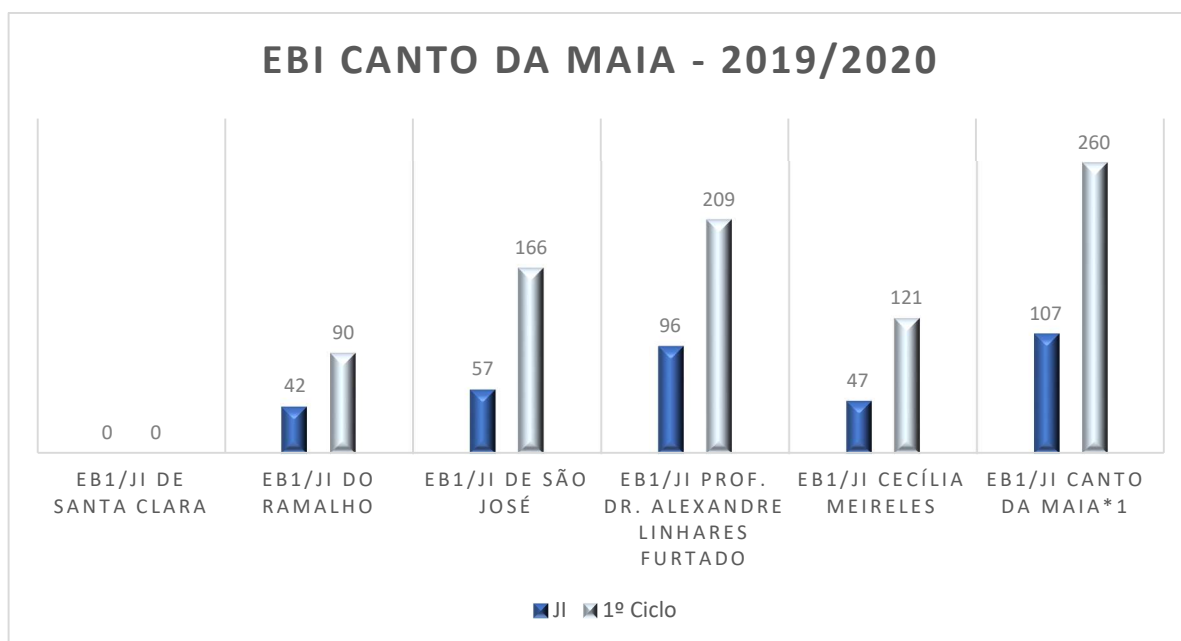
Em 2019 executou-se a Empreitada de substituição da cobertura da Escola das Maricas, de modo a retirar todos os materiais contendo amianto no prazo legalmente estipulado.

4.1.2. EBI Canto da Maia

Fazem parte da EBI Canto da Maia as escolas descritas no quadro 13.

NÚMERO DE ALUNOS POR NÍVEL E CICLO	2019/20	
	JJ	1.º CICLO
EBI CANTO DA MAIA		
EB1/JI SANTA CLARA	0	0
EB1/JI RAMALHO	42	90
EB1/JI SÃO JOSÉ - VITÓRIA	57	166
EB1/JI PROF. DR. A. LINHARES FURTADO	96	209
EB1/JI CECÍLIA MEIRELES	47	121
EB1/JI Canto da Maia	107	260

Quadro 13: Escolas da EBI Canto da Maia e respetivo n.º de alunos no ano letivo de 2019/20.



*1- Os alunos da Escola EB1/JI de Santa Clara foram colocados na EB1/JI Canto da Maia.

Gráfico 15: Escolas da EBI Canto da Maia e respetivo n.º de alunos no ano letivo de 2019/2020.

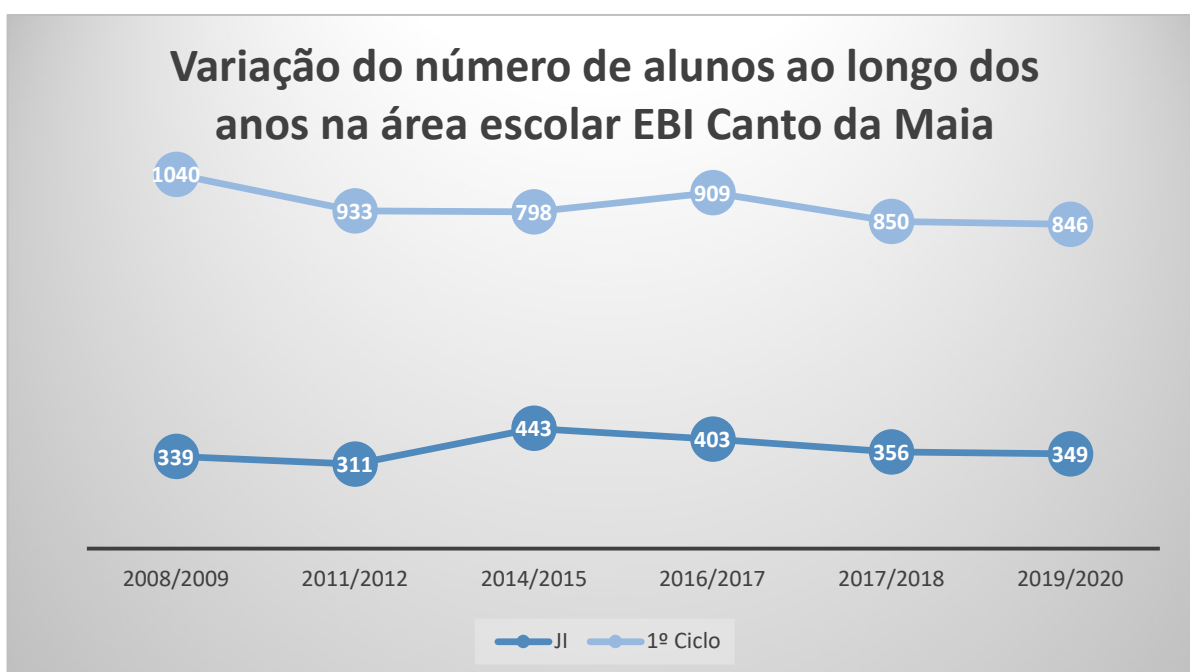


Gráfico 16: Variação do número de alunos ao longo dos anos na área escolar EBI Canto da Maia.

4.1.2.1. Escola EB1/JI de Prof. Dr. Alexandre Linhares Furtado, Freguesia de Fajã de Baixo

A Escola Prof. Dr. Alexandre Linhares Furtado, é uma das maiores escolas desta EBI e foi requalificada durante o ano de 2012, ficando concluída em outubro do mesmo ano. As obras de beneficiação consistiram na beneficiação das instalações sanitárias e das salas de aula ou espaços anexos, substituição de todos os materiais degradados e/ou desadequados, substituição de janelas, criação e/ou beneficiação do campo de jogos, assim como arranjo dos espaços exteriores e das zonas de recreio e lazer e respetivos equipamentos.

Além da manutenção e conservação da estrutura edificada e a sua envolvente, foi construído um novo refeitório e instalações de apoio, e uma zona afeta à portaria dotada de espaço destinada a sala de espera, desta forma foram ampliadas as áreas cobertas.

Com a beneficiação desta escola, e com o acréscimo do número de salas, foi possível integrar os alunos que frequentavam a escola de Santa Rita e desta forma consolidar o núcleo escolar.

4.1.2.2. Escola EB1/JI de Ramalho, Freguesia de Santa Clara

A intervenção realizada teve como objetivo a requalificação e ampliação do equipamento existente, prevendo-se o desenvolvimento de volumes novos de carácter contemporâneo. Esta intervenção, iniciada em Julho de 2013, ficou concluída em Abril de 2014.

Em traços gerais, foi promovida uma reparação das patologias evidentes na estrutura do edifício, substituição integral da telha de fibrocimento existente nas coberturas dos diversos blocos, redefinição geral das redes de abastecimento e distribuição das diversas infraestruturas, aplicação de novos materiais e a introdução de isolamento térmico em todo o perímetro interior do edifício a fim de garantir um melhor comportamento térmico.

Relativamente aos espaços existentes, foi executada uma remodelação interior parcial de forma a contribuir para um melhor funcionamento deste estabelecimento de ensino e integrar os novos espaços criados.

Os novos volumes construídos, deram lugar a novos espaços como por exemplo o refeitório e instalações de apoio, salas de aulas, entrada principal do edifício, sala de apoio aos docentes, mediateca/biblioteca e instalação sanitária para pessoas com mobilidade condicionada.

Relativamente aos espaços exteriores, foi executada a requalificação do espaço envolvente no sentido de promover uma melhor acessibilidade ao equipamento escolar, nomeadamente os percursos pedonais previstos, assim como a beneficiação do acesso automóvel até à entrada principal do edifício.

No ano letivo 2019/2020 foi criada mais uma turma com ocupação de um espaço destinado a sala de professores não adequado a sala de aulas, comprometendo a qualidade do edifício e as valências disponíveis.

4.1.2.3. Escola EB1/JI de São José, Freguesia de São José

A intervenção realizada teve com objetivo a requalificação e ampliação do equipamento existente, prevendo-se o desenvolvimento de volumes novos de carácter contemporâneo. Esta intervenção decorreu de 11 de janeiro de 2012 até 11 de Outubro do mesmo ano.

Em traços gerais, foi promovida uma reparação das patologias evidentes na estrutura do edifício, substituição integral da telha de fibrocimento existente nas coberturas dos diversos blocos, redefinição geral das redes de abastecimento e distribuição das diversas infraestruturas, aplicação de novos materiais e a introdução de

isolamento térmico em todo o perímetro interior do edifício a fim de garantir um melhor comportamento térmico.

Relativamente aos espaços existentes, foi executada uma remodelação interior parcial de forma a contribuir para um melhor funcionamento deste estabelecimento de ensino e integrar os novos espaços criados.

Os novos volumes construídos, deram lugar a novos espaços como por exemplo o refeitório e instalações de apoio, salas de aulas, entrada principal do edifício, sala de apoio aos docentes, mediateca/biblioteca e instalação sanitária para pessoas com mobilidade condicionada.

Relativamente aos espaços exteriores, foi executada a requalificação do espaço envolvente no sentido de promover uma melhor acessibilidade ao equipamento escolar, nomeadamente os percursos pedonais previstos, assim como a beneficiação do acesso automóvel até à entrada principal do edifício.

4.1.2.4. Escola EB1/JI de Santa Clara, Freguesia de Santa Clara

Com a conclusão da obra da EBI de Canto da Maia, toda a atividade letiva deste edifício escolar transitou para o novo edifício sede em 2018. O encerramento deste edifício foi decidido na sequência de parecer emitido pelo Laboratório Regional de Engenharia Civil, no ano de 2004, que alerta para o facto do espaço apresentar um nível de perigosidade que impede outra operação, uma vez que o edifício se encontra implantado sobre a Gruta do Carvão.

Importa referir que esta escola está a operar a 75% da sua capacidade total, e atualmente aloja parte dos alunos, pessoal docente e não docente da escola de São Pedro.

No final do ano de 2018 procedeu-se a várias intervenções de conservação e manutenção por administração direta de modo a alojar os novos ocupantes. Após a conclusão das obras da escola das Maricas prevê-se o encerramento do edifício escolar.

4.1.2.5. Escola EB1/JI Cecília Meireles, Freguesia de Fajã de Cima

A escola Cecília Meireles, constituída por três edifícios Plano do Centenário, no ano de 2012, foi alvo de uma empreitada de manutenção de pinturas e retelha.

Em 2019 efetuou-se o assentamento de caixilharia de alumínio nos Blocos A e C na Escola Cecília Meireles.

4.1.3. EBI de Arrifes

Fazem parte da EBI de Arrifes as escolas descritas no quadro 14.

NÚMERO DE ALUNOS POR NÍVEL E CICLO	2019/20	
	JI	1.º CICLO
EBI ARRIFES		
EB1/JI CARDEAL HUMBERTO MEDEIROS	60	141
EB1/JI ENG.º JOSÉ CORDEIRO	60	91
EB1/JI MILAGRES	35	55
EB1/JI OUTEIRO	38	51
EB1/JI COVOADA	25	44
EB1/JI RELVA	30	35

Quadro 14: Escolas da EBI de Arrifes e respetivo n.º de alunos no ano letivo de 2019/20.

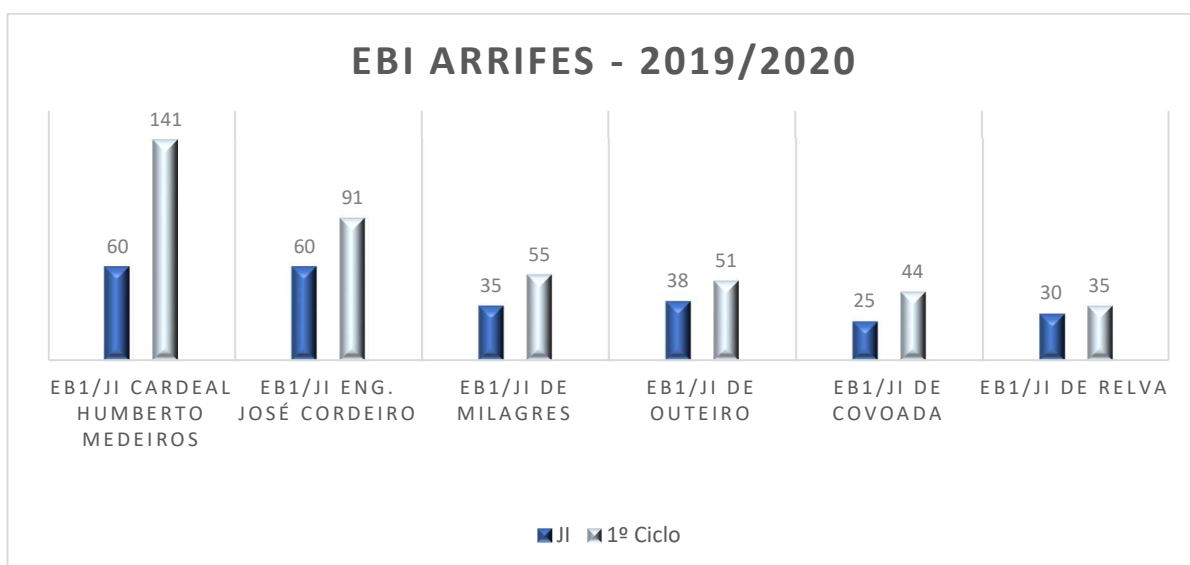


Gráfico 17: Escolas da EBI de Arrifes e respetivo n.º de alunos no ano letivo de 2019/2020.

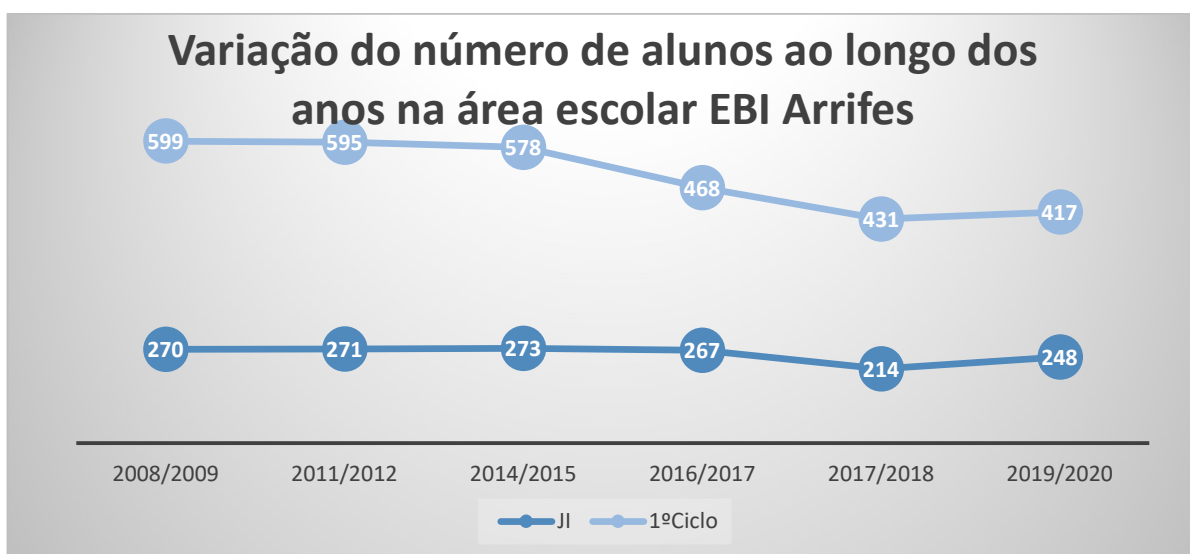


Gráfico 18: Variação do número de alunos ao longo dos anos na área escolar EBI Arrifes.

4.1.3.1. Escola EB1/JI Cardeal Humberto Medeiros, Freguesia de Arrifes

Como se pode verificar no quadro acima, a escola Cardeal Humberto Medeiros é a infraestrutura que detém maior número de alunos desta EBI. Como tal, é uma escola que tem merecido atenção por parte da CMPD e onde se têm desenvolvido algumas obras de conservação e beneficiação. Podemos enumerar três intervenções efetuadas nesta escola:

- Em 2001 foi efetuada uma Grande empreitada de beneficiação;
- Em 2011 foi efetuada uma conservação a nível de pinturas exteriores, pinturas interiores, substituição de pavimentos e retelho;
- Em 2012 foi feita uma atualização a nível sinalização de segurança e de meios de extinção de fogo de 1ª intervenção.
- Em 2019 foi executada uma ligação coberta no Edifício Escolar Cardeal Humberto Medeiros, Arrifes.

O estabelecimento de ensino encontra-se a operar acima das suas capacidades, ou seja, o número de utilizadores é superior ao que edifício comporta, prova disso são os pré-fabricados que foram colocados junto ao campo de jogos da escola para fazer face ao crescente número de alunos.

4.1.3.2. Escola EB1/JI Eng.º José Cordeiro, Freguesia de Arrifes

Em 2014 concluíram-se as obras de requalificação e ampliação do equipamento existente, com o desenvolvimento de novos volumes de carácter contemporâneo.

Em traços gerais, foi promovida uma reparação das patologias evidentes na estrutura do edifício, substituição integral da telha de fibrocimento contendo amianto existente nas coberturas dos diversos blocos, redefinição geral das redes de abastecimento e distribuição das diversas infraestruturas, aplicação de novos materiais e a introdução de isolamento térmico em todo o perímetro interior do edifício a fim de garantir um melhor comportamento térmico.

Relativamente aos espaços existentes, foi executada uma remodelação interior parcial de forma a contribuir para um melhor funcionamento deste estabelecimento de ensino e integrar os novos espaços executados.

Os novos volumes construídos, deram lugar a novos espaços como por exemplo o refeitório e instalações de apoio, salas de aulas, entrada principal do edifício, sala de apoio aos docentes, mediateca/biblioteca e instalação sanitária para pessoas com mobilidade condicionada.

Relativamente aos espaços exteriores, foi executada a requalificação do espaço envolvente no sentido de promover uma melhor acessibilidade ao equipamento escolar, nomeadamente os percursos pedonais previstos, assim como a beneficiação do acesso automóvel até à entrada principal do edifício.

4.1.3.3. Escola EB1/JI de Outeiro, Freguesia de Arrifes

Em 2019 procedeu-se à Execução de um gradeamento na Escola EB1/JI do Outeiro.

Também em 2019 foi executada uma estrutura Coberta de ligação desde o portão da escola até à entrada do edifício.

4.1.3.4. Escola EB1/JI de Milagres, Freguesia de Arrifes

Foi concluída a obra de Ampliação e Beneficiação em julho de 2019, iniciado a sua atividade letiva em setembro de 2019.

A obra englobou a recuperação de parte do edifício existente, que corresponde ao volume original e a construção de um edifício novo, com ligação à pré-existência. O edifício existente, a manter, destina-se a salas de aula, 2 salas no piso térreo e 2 salas no piso 1, à semelhança da situação atual. O restante programa previsto no Caderno de Encargos desenvolve-se num só piso, no novo edifício construído com ligação ao edifício existente (mais 4 salas, átrio, sala polivalente, refeitório, biblioteca/ludoteca, gabinete coordenador, sala de professores, gabinetes de apoio e instalações sanitárias).

O estabelecimento escolar tem agora capacidade para 180 alunos.

4.1.4. EBI de Capelas

Fazem parte da EBI de Capelas as escolas descritas no quadro 15.

NÚMERO DE ALUNOS POR NÍVEL E CICLO	2019/20	
	J1	1.º CICLO
EBI DE CAPELAS		
EB1/JI JOÃO FRANCISCO CABRAL	17	16
EB1/JI MANUEL ANTÓNIO VASCONCELOS	10	18
EB1/JI CAPELAS + TEATRO NOVO	79	119
EB1/JI FENAIIS DA LUZ	19	34
EB1/JI FRANCISCO JOSÉ MEDEIROS	17	27
EB1/JI PADRE ANTÓNIO NUNES	19	31
EB1/JI SANTA BÁRBARA	18	30
EB1/JI SANTO ANTÓNIO	35	69
EB1/JI SÃO VICENTE FERREIRA	0	76
EB1/JI POÇOS	50	0

Quadro 15: Escolas da EBI de Capelas e respetivo n.º de alunos no ano letivo de 2019/2020.

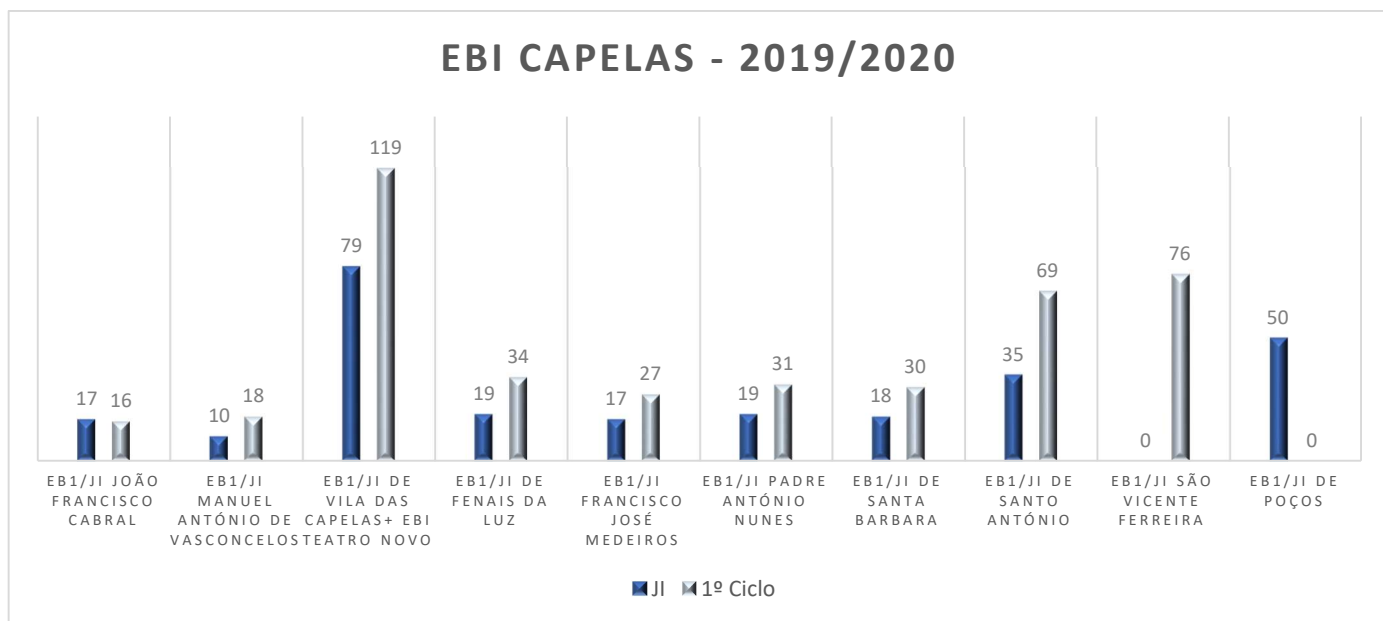


Gráfico 19: Escolas da EBI de Capelas e respetivo n.º de alunos no ano letivo de 2019/2020.

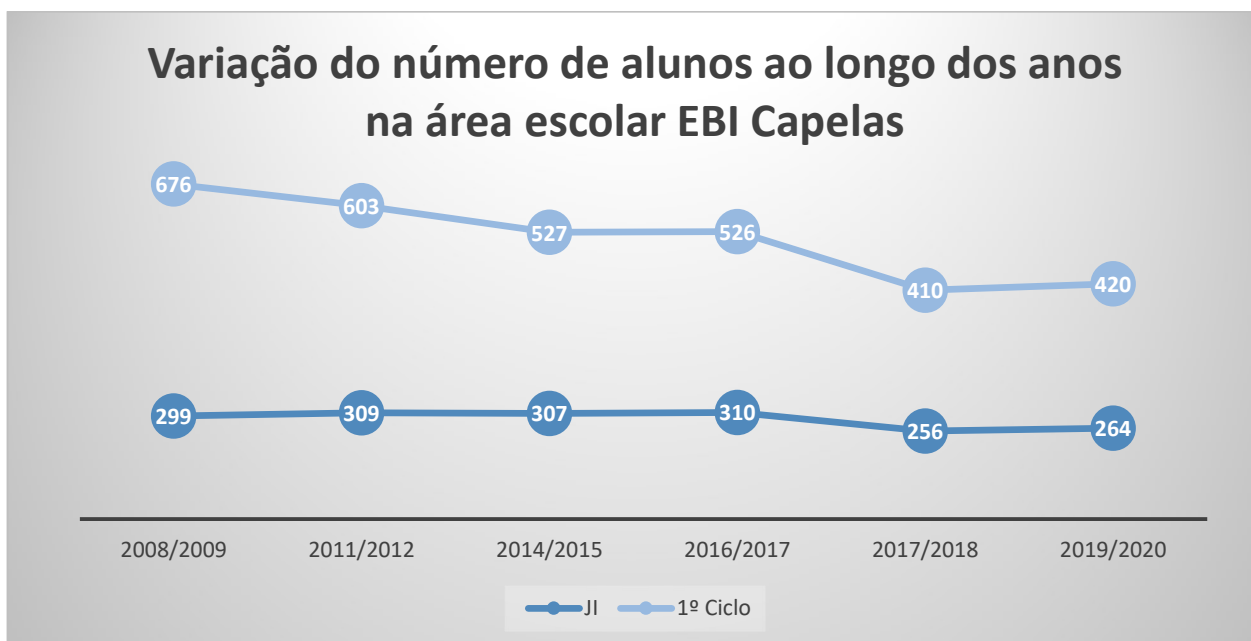


Gráfico 20: Escolas da EBI de Capelas e respetivo n.º de alunos no ano letivo de 2019/2020.

4.1.4.1. Escola EB1/JI Capelas, Freguesia de Capelas

Como se pode verificar no quadro acima, a escola do Rossio é a infraestrutura que detém maior número de alunos desta EBI.

Como tal, é uma escola que tem merecido alguma atenção por parte da CMPD e onde se têm desenvolvido algumas obras de conservação e beneficiação. Podemos enumerar três intervenções efetuadas nesta escola:

- Em 2000 foi efetuada empreitada de Grandes Reparações e Ampliação;
- Em 2003 foi efetuada uma beneficiação;
- Em 2012, esta escola foi alvo de uma empreitada de manutenção de pinturas exteriores, pinturas interiores de paredes, tetos e pavimentos e retelha.
- Em 2018 efetuou-se a uma alteração para Estrutura Metálica na sala de atividades físicas.
- Em 2019, procedeu-se à substituição de janelas de madeira por Caixilharia de alumínio.

4.1.4.2. Escola EB1/JI Santo António, Freguesia de Santo António

Como se pode verificar no quadro, a escola Santo António é uma infraestrutura que detém um número considerável de alunos desta EBI. Como tal, é uma escola que tem merecido atenção por parte da CMPD e onde se têm desenvolvido algumas obras de conservação e beneficiação. Podemos enumerar três intervenções efetuadas nesta escola:

- Em 2000 foi efetuada empreitada de Grandes Reparações e beneficiação;
- Em 2002 foi efetuada uma empreitada de beneficiação e manutenção;
- Em 2013, esta escola foi alvo de manutenção de pinturas exteriores, pinturas interiores e impermeabilizações de juntas de dilatação.
- Em 2018 foi efetuada a Empreitada de Substituição da Telha de Fibrocimento contendo materiais de amianto do Edifício Tipo P3 da Escola EB1/JI de Santo António.

4.1.4.3. Escola EB1/JI São Vicente, Freguesia de São Vicente Ferreira

Como se pode verificar no quadro, e à semelhança da escola Santo António, a escola de São Vicente é uma infraestrutura que detém um grande número de alunos desta EBI. Como tal, é uma escola que tem merecido alguma atenção por parte da CMPD e onde se desenvolveram algumas obras de conservação e beneficiação. Podemos enumerar duas intervenções, efetuadas nesta escola:

- Em 2004 foi efetuada uma beneficiação das vedações;
- Em 2006 foi efetuada uma grande empreitada de beneficiação e ampliação.

4.1.4.4. Escola EB/JI dos Poços, Freguesia de São Vicente Ferreira

Em 2017 procedeu-se à Construção e Montagem de Alpendre na Escola EB/JI Poços.

Também em 2017 foi executada a Empreitada de Pintura Exterior da Escola EB/JI Poços.

Em 2019 foi executada a Empreitada de Substituição da Cobertura, obra que contemplou a retirada de materiais contendo amianto da cobertura do edifício escolar e substituição da cobertura.

4.1.4.5. Escola EB1/JI Fenais da Luz, Freguesia de Fenais da Luz

Em 2018 procedeu-se à Construção de Alpendre Fechado na Escola EB1/JI Francisco José Medeiros, Fenais da Luz.

4.1.4.6. Escola EB1/JI Francisco José Medeiros, Freguesia de Aflitos

Em 2017 foi executada a Cobertura Metálica para o Recreio da EB1/JI Francisco José Medeiros, Aflitos - Fenais da Luz.

4.1.4.7. Escola EB1/JI de Santa Bárbara, Freguesia de Santa Bárbara

Em 2017 foi executada a Cobertura Metálica para ligação entre Edifício da EB/JI de Santa Bárbara.

No ano de 2018 foi executada a Empreitada de Construção de Muro de Suporte para a Escola EB1/JI de Santa Bárbara.

4.1.4.8. Escola EB1/JI Padre António Nunes, Freguesia de Remédios da Bretanha

No ano 2018 procedeu-se à Construção de uma Área Coberta na Escola EB1/JI Padre António Nunes – Remédios da Bretanha.

4.1.4.9. Escola EB1/JI João Francisco Cabral, Freguesia de Ajuda da Bretanha

No ano de 2017 procedeu-se à execução de caixilharia de alumínio na EB/JI João Francisco Cabral.

Em 2018 efetuou-se a Construção de Alpendre Fechado na Escola EB1/JI João Francisco Cabral.

4.1.4.10. Escola EB1/JI Manuel António Vasconcelos, Freguesia de Pilar da Bretanha

Em 2019 procedeu-se à Construção de uma estrutura coberta de ligação entre os Edifícios Escolares da EB1/JI Manuel António Vasconcelos, Pilar da Bretanha.

4.1.5. EBI de Ginetes

Fazem parte da EBI de Ginetes as escolas descritas no quadro 16.

NÚMERO DE ALUNOS POR ANO LETIVO	2019/20	
	JI	1.º CICLO
EBI DE GINETES		
EB1/JI CANDELÁRIA 1 +2 +CHÃ	19	27
EB1/JI COMEND. ANGELO JOSÉ DIAS PC+JI	21	31
EB1/JI PADRE JOSÉ CABRAL LINDO	14	29
EB1/JI DR. CARLOS BETENCOURT LEÇA +DR.CARLOS PAVÃO MEDEIROS	21	54
EB1/JI PADRE JOSÉ GOMES PEREIRA PC+U3	37	54

Quadro 16: Escolas da EBI Ginetes e respetivo n.º de alunos no ano letivo de 2019/2020.

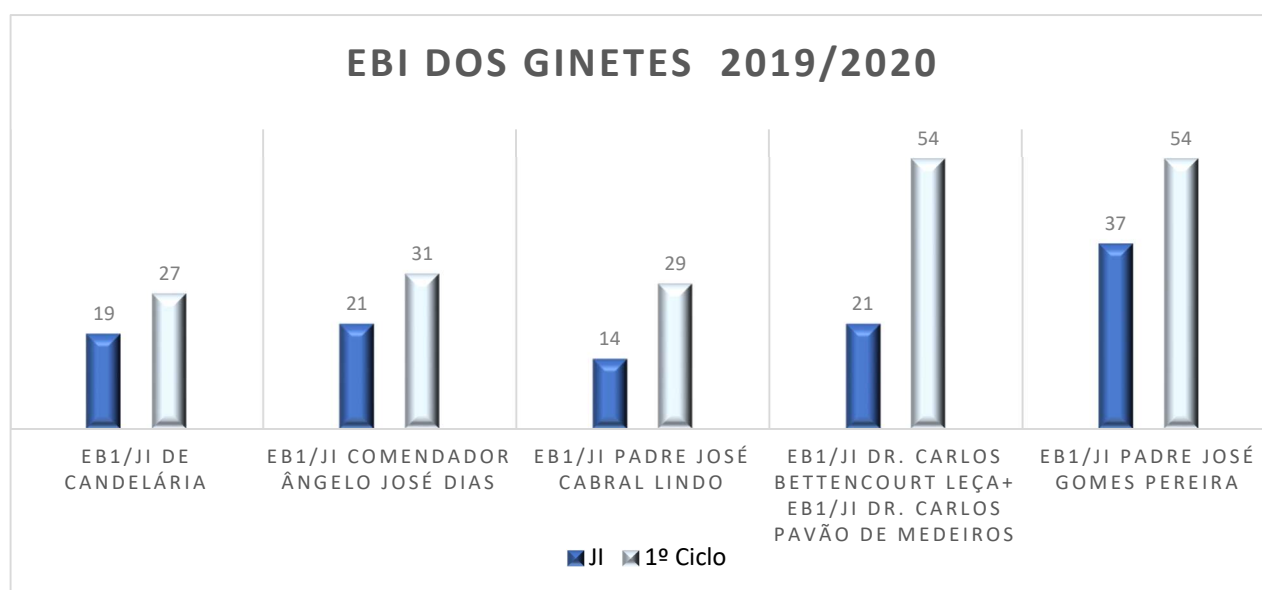


Gráfico 21- Escolas da EBI de Ginetes e respetivo n.º de alunos no ano letivo de 2019/2020.

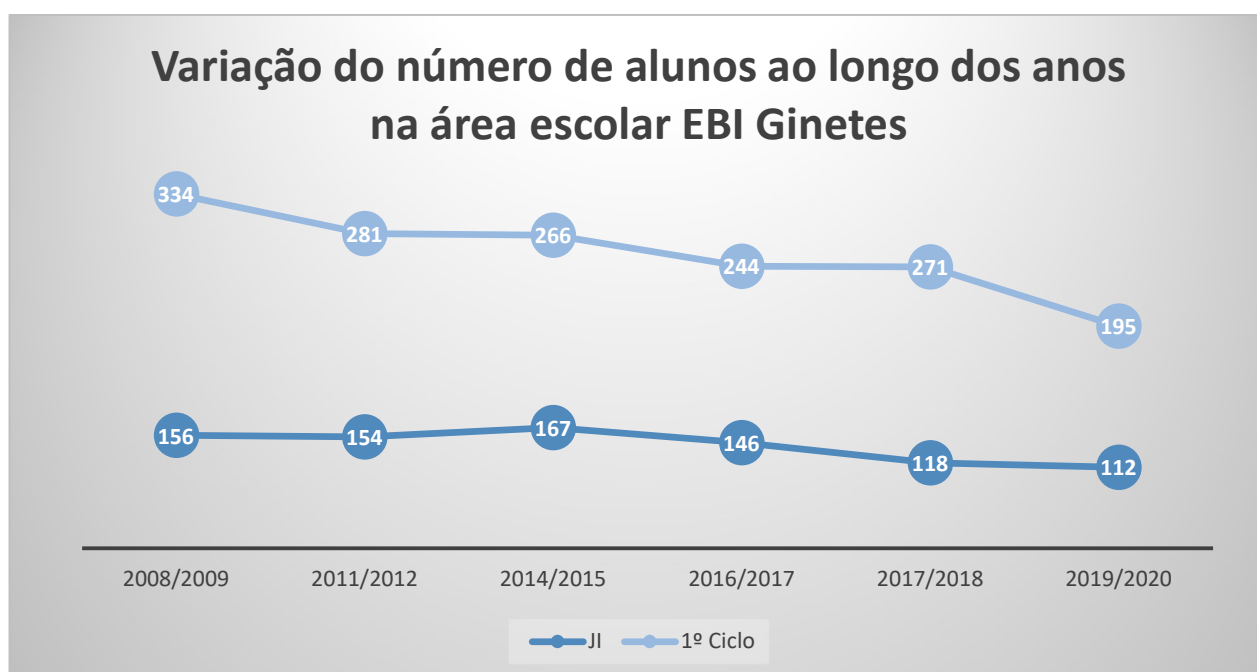


Gráfico 22: Variação do número de alunos ao longo dos anos na área escolar EBI Ginetes.

4.1.5.1. Escola EB1/JI Comendador Ângelo José Dias, Freguesia de Mosteiros

A escola Comendador Ângelo José Dias é uma infraestrutura que fica bastante afastada do centro do concelho, na freguesia de Mosteiros, distribuída por dois edifícios, e que tem sentido um decréscimo de alunos nos últimos anos. Na última década, podemos enumerar duas intervenções, efetuadas nesta escola:

- Em 2004 foi efetuada uma beneficiação do edifício e colocação de vedações em todo o seu perímetro;
- Em 2012 foi efetuada uma remodelação da cobertura do edifício Planos Centenários, onde se substituiu a estrutura de madeira degradada por uma nova e se introduz a subtelha com a coberta de telha da região. Foram ainda executadas pinturas interiores e exteriores no edifício.
- Em 2019 foi executada a Empreitada de Substituição da Telha de Fibrocimento da Cobertura o edifício do JI, obra que contemplou a retirada de materiais contendo amianto da cobertura do edifício escolar e substituição da cobertura.

4.1.5.2. Escola EB1/JI Dr. Carlos Bettencourt Leça e EB1/JI Dr. Carlos Pavão Medeiros, Freguesia de Ginetes

Em 2019 procedeu-se à execução de um espaço coberto da Escola EB1 Dr. Carlos Bettencourt Leça, Ginetes.

A escola Dr. Carlos Pavão Medeiros, situada no lugar da Várzea, Freguesia de Ginetes, à semelhança da escola Comendador Ângelo José Dias, é uma infraestrutura que fica bastante afastada do centro do concelho e que detém os alunos desta EBI no que respeita a jardim-de-infância, podemos enumerar duas intervenções, mais recentes, efetuadas nesta escola:

- Em 2012 foi efetuada uma beneficiação do edifício com a construção de um refeitório;
- Em 2013 foram executadas pinturas interiores e exteriores do edifício.

4.1.5.3 EB1/JI Padre José Gomes Pereira PC+U3, Freguesia de Feteiras

A atividade escolar na freguesia de Feteiras está distribuída por dois edifícios escolares afastados entre si. Os edifícios têm sido alvo de diversos trabalhos de manutenção e conservação destacando -se a seguinte intervenção:

- Em 2017 foi executada a Empreitada de Pinturas e Recuperação de Caixilharias da Escola EB/JI Padre José Gomes Pereira - Edifício U3 nas Feteiras.

5. ESTRATÉGIA FUTURA

De forma indicativa, considerando que a carta educativa, sendo um instrumento de planeamento, está sujeita a ajustamentos dependentes da evolução do sistema educativo, e – sublinhe-se – do cofinanciamento comunitário e regional a que haja lugar nos termos legais e regulamentares aplicáveis, nos pontos seguintes estabelecem-se prioridades em termos de investimento, das grandes reparações e das obras de adaptação e ampliação.

Pretende-se dotar todos os estabelecimentos de ensino dos meios pedagógicos e físicos necessários, não esquecendo a instalação de equipamentos de jogo e recreio.

Todas as intervenções deverão ser ponderadas e decididas com as diversas entidades em presença, representativas dos poderes públicos e das comunidades educativas.

5.1. EBI Roberto Ivens

5.1.1. EB1/JI de São Roque, Freguesia de São Roque

Constituída por dois estabelecimentos escolares, o dos Planos dos Centenários composto por três edifícios, no Largo do Poço Velho, e o P3 da Canada das Maricas.

A definição de estratégia quanto ao futuro destes estabelecimentos escolares estará dependente de uma reorganização, reunindo toda a atividade escolar num único equipamento educativo, uma vez que nenhum dos edifícios existentes possui as condições para garantir os meios pedagógicos e físicos necessários.

O projeto de intervenção na EB1/JI da Canada das Maricas que irá integrar a comunidade educativa dos dois edifícios escolares prevendo-se o encerramento do edifício do Largo do Poço Velho após conclusão das obras. O novo estabelecimento de ensino contemplará 18 salas de aulas e será dotado dos meios pedagógicos e físicos necessários.

As obras estão dependentes da aprovação da candidatura ao próximo quadro comunitário de apoio.

5.1.2 EB1/JI de Livramento, Freguesia de Livramento

Constituída por dois estabelecimentos escolares, o dos Planos dos Centenários e o P3 totalmente remodelado em 2012.

O estabelecimento de ensino Plano dos Centenários, EB1/JI de Livramento 1, é composto por 3 edifícios, com 9 salas, não possui sala Polivalente nem espaços cobertos adequados à prática de educação física ou de apoio em dias de chuva. O refeitório e instalações sanitárias não possuem as condições de salubridade adequadas às exigências atuais.

No entanto, e considerando que a taxa de ocupação é de dois terços das salas disponíveis, poderá ponderar-se a possibilidade de se vir a encerrar os Edifícios PC e reorganizar a distribuição de alunos com a escola EB1/JI de Livramento 2.

5.2. EBI Canto da Maia

5.2.1. EB1/JI de Santa Clara, Freguesia de Santa Clara

Com a ampliação efetuada pela autarquia nas escolas EB1/JI de São José e EB1/JI de Ramalho, e com a obra projetada para a ampliação da EBI Canto da Maia que contempla a construção de 3 salas de JI e 4 salas de 1.º ciclo, o estabelecimento escolar da EB1/JI de Santa Clara foi desativado em 2018.

O edifício escolar será definitivamente desativado após a conclusão das obras de EB1/JI S. Pedro e EB1/JI Maricas.

Esta medida irá solucionar as questões de insegurança relacionadas com a Gruta do Carvão.

5.2.2 Escola EB1/JI Cecília Meireles, Freguesia de Fajã de Cima

O estabelecimento de ensino Plano dos Centenários, composto por 3 edifícios, tem sofrido nos últimos anos um decréscimo significativo de alunos que se deve em parte à desadequação dos edifícios às exigências atuais apesar de todas as obras de beneficiação que têm ocorrido, provocando uma fraca capacidade de atração do equipamento educativo.

Considerando a importância para a realidade sócio/cultural da freguesia de Fajã de Cima a manutenção da atividade escolar, deverá o estabelecimento ser alvo de uma grande intervenção de modo a dotar o estabelecimento de ensino dos meios pedagógicos e físicos necessários.

5.3. EBI de Arrifes

5.3.1. EB1/JI Cardeal Humberto de Medeiros, Freguesia de Arrifes

O estabelecimento de ensino, constituído por 2 edifícios Plano dos Centenários e um Edifício tipo U3. Considerando a sobrelotação do edifício e a existência de 2 pré-fabricados colocados pela SREC a título provisório que se arrasta há quase 10 anos, deverá ser solucionada a situação com as obras da EBI de Arrifes e reposta a normalidade.

5.4. EBI de Capelas

5.4.1. EB1/JI de São Vicente Ferreira e EB1/JI de Poços, Freguesia de São Vicente

A definição de estratégia quanto ao futuro destes estabelecimentos escolares estará dependente de uma eventual reorganização, reunindo toda a atividade escolar num único equipamento educativo, uma vez que nenhum dos edifícios existentes possui as condições para garantir os meios pedagógicos e físicos necessários.

Avaliadas as necessidades, o projeto deverá prever um total de 9 salas de aulas (atualmente tem 5 na EB1/JI de São Vicente e 3 na EB1/JI de Poços) modo a integrar toda a comunidade educativa, JI e 1º ciclo, de São Vicente num único edifício, a construção de sala Polivalente de modo a libertar o espaço existente junto à copa para espaço exclusivo de refeitório; melhoria das condições da copa em cumprimento da legislação em vigor; construção de gabinetes de apoio e espaço de biblioteca; ampliação de instalações sanitárias em número adequado ao aumento da capacidade do edifício escolar.

Atendendo a que as atuais instalações do refeitório não possuem as condições de salubridade adequadas às exigências atuais, deverá prever-se uma intervenção a muito curto prazo, atendendo que a grande intervenção não será executada nos próximos 2, 3 anos e que a mesma estará dependente de financiamento.

5.4.2. EB1/JI de Fenais da Luz, Freguesia de Fenais da Luz

Tratando-se de um edifício que apresenta alguma degradação e inúmeras carências face às exigências educativas atuais, prevê-se uma intervenção futura neste edifício escolar, com a construção de um novo edifício, dotado de 6 salas de aulas e integrando todas as valências, por forma a melhorar a oferta educativa.

A candidatura ao PO2020, não foi aprovada ficando a realização das obras dependente da aprovação no próximo quadro comunitário de apoio.

5.4.3. EB1/JI Francisco José de Medeiros, Freguesia de Aflitos

Considerando a reduzida dimensão deste edifício escolar, edifício Plano dos Centenários com 3 salas, sendo uma delas um aproveitamento de alpendre com parcas condições, o reduzido número de alunos por ano de escolaridade, bem como as valências necessárias ao bom funcionamento, a definição de estratégia quanto ao futuro deste estabelecimento escolar estará dependente de uma reorganização, prevendo-se reunir toda a atividade escolar num único equipamento educativo, na EB1/JI de Fenais da Luz, após a conclusão das obras projetadas.

5.4.4. EB1/JI Capelas + JI Teatro Novo, Freguesia de Capelas

A definição de estratégia quanto ao futuro destes estabelecimentos escolares estará dependente de uma eventual reorganização, reunindo toda a atividade escolar num único equipamento educativo, uma vez que nenhum dos edifícios existentes possui as condições necessárias para garantir os meios pedagógicos e físicos necessários.

A grande intervenção deverá ocorrer na EB1/JI de Capelas de modo a dotar o edifício de número de salas suficiente para integrar os dois edifícios escolares e dos meios pedagógicos e físicos necessários.

Atendendo a que as atuais instalações do refeitório não possuem as condições de salubridade adequadas às exigências atuais, deverá prever-se uma intervenção a muito curto prazo, atendendo que a grande intervenção não será executada nos próximos 2, 3 anos e que a mesma estará dependente de financiamento.

5.4.5. EB1/JI Padre António Nunes, Freguesia de Remédios

Verifica-se a necessidade de execução de uma estrutura coberta para ligação do portão até à porta principal da escola.

5.4.6. EB1/JI João Francisco Cabral, Freguesia da Ajuda da Bretanha

Apesar de se tratar de um edifício escolar onde o decréscimo do n.º de alunos nos últimos anos tem sido muito acentuado, e considerando a importância para a realidade sócio/cultural da freguesia de Ajuda da Bretanha a manutenção da atividade escolar, deverá ponderar-se a manutenção do estabelecimento e a possibilidade de futuramente prever alguma intervenção de modo a dotar o estabelecimento de ensino dos meios pedagógicos e físicos necessários.

5.4.7. EB1/JI Manuel António Vasconcelos, Freguesia de Pilar da Bretanha

Apesar de se tratar de um edifício escolar onde o decréscimo do n.º de alunos nos últimos anos tem sido muito acentuado, e considerando a importância para a realidade sócio/cultural da freguesia de Ajuda da Bretanha a manutenção da atividade escolar, deverá ponderar-se a manutenção do estabelecimento e a possibilidade de futuramente prever alguma intervenção de modo a dotar o estabelecimento de ensino dos meios pedagógicos e físicos necessários.

5.5. EBI de Ginetes

5.5.1 EB1/JI Candelária 1 +2 +Chã, Freguesia de Candelária

Tem-se verificado um decréscimo acentuado do número de alunos, tendo no ano letivo 2019/2020 sido encerrada a atividade escolar no edifício 2. A definição de estratégia quanto ao futuro destes estabelecimentos escolares estará dependente de uma eventual reorganização, reunindo toda a atividade escolar num único equipamento educativo, uma vez que nenhum dos 3 edifícios existentes possui as condições para garantir os meios pedagógicos e físicos necessários.

5.5.2. EB1 Dr. Carlos Bettencourt Leça – Ginetes/ JI Carlos Pavão de Medeiros, Freguesia de Várzea

Tanto o edifício Plano dos Centenários da EB1 Dr. Carlos Bettencourt Leça como o edifício do JI Carlos Pavão de Medeiros carecem de obras de beneficiação e conservação. Está concluído o projeto de intervenção na EB1 Dr. Carlos Bettencourt Leça que irá dotar o edifício de um total de 8 salas de aulas e todas as valências necessárias de modo a dotar o estabelecimento de ensino dos meios pedagógicos e físicos necessários. A melhoria da oferta educativa neste edifício e a redução do número de alunos que se tem verificado nos últimos anos nesta freguesia potenciará a reorganização e integração dos alunos do JI Carlos Pavão de Medeiros – Várzea, na EB1 Dr. Carlos Bettencourt Leça.

5.5.3. EB 1/JI Comendador Ângelo José Dias, Freguesia de Mosteiros

A escola Comendador Ângelo José Dias é composta por dois edifícios, no edifício Plano dos Centenários com 4 salas, é lecionado o 1.º ciclo.

O Jardim de Infância é lecionado noutra edifício, com apenas uma sala.

Considerando a redução do número de alunos, deverá estudar-se de forma integrada com outras entidades, a melhor solução para integrar a comunidade escolar. A solução encontrada deverá contemplar futuramente uma intervenção que garanta os meios pedagógicos e físicos necessários.

5.5.4. EB1/JI Padre José Gomes Pereira PC+U3, Freguesia de Feteiras

A atividade escolar destas escolas distribui-se por 2 edifícios, não estando satisfeitas em nenhum deles os meios pedagógicos e físicos necessários. A definição de estratégia quanto ao futuro destes estabelecimentos escolares poderá estar dependente de uma eventual reorganização, reunindo toda a atividade escolar num único equipamento educativo.

5.6. Estratégia Futura no Apoio Pós-Letivo

5.6.1. Necessidades

FREGUESIA	N.º DE ATL (CMPD+IPSS)	CAPACIDADE/N.º CRIANÇAS A FREQUENTAR	TAXA DE OCUPAÇÃO
AJUDA DA BRETANHA	2	65/54	83,07%
ARRIFES	9	350/343	98,00%
CANDELÁRIA	1	50/42	84,00%
CAPELAS	4	114/103	90,35%
COVOADA	1	25/24	96,00%
FAJÁ DE BAIXO	3	355/340	95,77%
FAJÁ DE CIMA	2	110/110	100,00%
FENAIS DA LUZ	3	85/54	63,52%
FETEIRAS	2	56/45	80,35%
GINETES	1	36/31	86,11%
LIVRAMENTO	2	92/110	119,56%
MOSTEIROS	0	0/0	-

FREGUESIA	N.º DE ATL (CMPD+IPSS)	CAPACIDADE/N.º CRIANÇAS A FREQUENTAR	TAXA DE OCUPAÇÃO
PILAR DA BRETANHA	2	50/31	62,00%
RELVA	2	50/30	60,00%
REMÉDIOS	1	25/25	100,00%
SANTA BÁRBARA	1	25/15	60,00%
SANTA CLARA	2	155/184	118,70%
SANTO ANTÓNIO	1	60/56	93,33%
SÃO JOSÉ	2	275/272	98,90%
SÃO PEDRO	3	100/67	67,00%
SÃO ROQUE	3	55/55	100,00%
SÃO SEBASTIÃO	2	150/143	98,00%
SÃO VICENTE FERREIRA	3	100/98	98,00%
SETE CIDADES	1	20/24	120,00%

Quadro 17: Análise da Taxa de Ocupação da Oferta dos ATL's no Concelho de Ponta Delgada.

A oferta total dos ATL do concelho de Ponta Delgada, representa uma capacidade máxima de 2368 vagas, distribuída por 53 espaços. Este conjunto apresenta uma taxa de ocupação de 94,51%.

Das 24 freguesias, apenas Mosteiros não possui ATL na sua área geográfica. Considerando a taxa de ocupação mediante a oferta total por freguesia, registam-se 3 situações onde a capacidade foi excedida, nomeadamente nas freguesias de Livramento, Santa Clara e Sete Cidades.

5.6.2. Estratégia

No sentido de melhorar os serviços e maximizar a oferta destes espaços de atividades pós-letivas, torna-se indispensável articular com as entidades responsáveis de forma a apurar a necessidade de novas salas, ou de estratégias alternativas, de forma a pôr fim às situações de sobreocupação. No caso específico da Rede de ATL municipal, a articulação com as Escolas e o compromisso por parte destas, é fundamental para garantir as condições mínimas ao bom funcionamento de todos os espaços.

Assim, considerando as necessidades específicas das 2 redes de ATL (municipal e IPSS), no sentido de extinguir os problemas relacionados com a capacidade atual de resposta nas freguesias de Santa Clara, Livramento e Sete Cidades, a solução passa obrigatoriamente pelo aumento do número de salas.

No caso dos ATL de São José, pese esta possibilidade, constata-se a existência de um segundo cenário, que passa pela redistribuição das crianças pelos espaços apresentados pelas 2 redes, pois é possível constatar que na freguesia em questão, a oferta é superior à procura.

No sentido inverso, de referir que no caso de São Pedro, a capacidade atual é superior à procura. Esta situação provisória, está relacionada com as atuais obras e da abertura de um novo edifício escolar que implica, por inerência, o aumento do número de crianças a necessitar do apoio destes espaços, aquando da conclusão das mesmas.

5.7. Acessibilidades

Sem prejuízo da necessidade de a Autarquia elaborar e implementar um Plano Municipal de Acessibilidades, identificou-se a necessidade de melhorar os acessos à Escola Canto da Maia e Domingos Rebelo.

Mais se recomenda que qualquer intervenção em edifícios escolares apresente soluções integradas de acessibilidades.

APÊNDICE I

Glossário de sinónimos de siglas:

ATL	Atividades de Tempos Livres
CMPD	Câmara Municipal de Ponta Delgada
EB1	Escola Básica 1.º Ciclo
EBI	Escola Básica Integrada
ES	Escola Secundária
GRA	Governo Regional dos Açores
INE	Instituto Nacional de Estatística
JI	Jardim de Infância
PC	Edifícios Plano dos Centenários: Escolas construídas na década de 40, resultantes de Projetos-tipo de escolas regionalizadas, destinados a serem aplicados a todas as construções escolares que estaria na génese do PLANO DOS CENTENÁRIOS, que aliavam a funcionalidade à arquitetura tradicional portuguesa.
P3	Tipologia de edifícios escolares construídos a partir de 1970, em substituição do modelo de escolas do Plano de Centenários.
RAA	Região Autónoma dos Açores
U3	Tipologia de escola construídas na década de 1960, escolas normalmente compostas com mais do que um edifício, germinados 2 a 2, com entradas independentes, mas as salas comunicam umas com as outras, tanto no R/C como no 1.º andar.

